

องค์การบริหารส่วนตำบลบ้านไร่
เลขรับ 2409/69
วันที่ 10 ก.ย. 65
เวลา

วิทยุสื่อสาร
ในราชการกรมการปกครอง อำเภอเทพสถิต จังหวัดชัยภูมิ

ความเร่งด่วน **ด่วนที่สุด** ที่ ชย ๑๓๑๘/๒๕๐ วันที่ ๙ กันยายน ๒๕๖๕
จาก นายอำเภอเทพสถิต
ถึง นายกเทศมนตรีตำบลเทพสถิต นายกองค้การบริหารส่วนตำบลทุกแห่ง
กำนันทุกตำบล ผู้ใหญ่บ้านทุกหมู่บ้าน

ข้อความ

๑. ด่วนได้รับแจ้งจากกองอำนาจการป้องกันและบรรเทาสาธารณภัยจังหวัดชัยภูมิว่า กรมอุตุนิยมวิทยาได้มีประกาศ ฉบับที่ ๓ (๒๒๗/๒๕๖๕) ลงวันที่ ๔ กันยายน ๒๕๖๕ เวลา ๑๗.๐๐ น. แจ้งว่าร่องมรสุมกำลังแรงจะเลื่อนลงมาพาดผ่านภาคเหนือตอนล่าง ภาคตะวันออกเฉียงเหนือตอนบน และภาคกลางตอนบน ประกอบกับลมมรสุมตะวันตกเฉียงใต้ที่พัดปกคลุมทะเลอันดามัน ประเทศไทยและอ่าวไทยจะมีกำลังแรงขึ้น ทำให้มีฝนตกเพิ่มขึ้นและมีฝนตกหนักถึงหนักมากบางพื้นที่ โดยจังหวัดชัยภูมิมีพื้นที่เฝ้าระวังสถานการณ์น้ำท่วมฉับพลัน น้ำป่าไหลหลาก และน้ำท่วมขัง ระหว่างวันที่ ๕ - ๑๐ กันยายน ๒๕๖๕

๒. อำเภอจึงขอให้องค์กรปกครองส่วนท้องถิ่น กำนัน ผู้ใหญ่บ้าน เตรียมความพร้อม เฝ้าระวังติดตามสถานการณ์ดังกล่าว และให้ดำเนินการตามหนังสือในราชการกองอำนาจการป้องกันและบรรเทาสาธารณภัยจังหวัดชัยภูมิ ที่ ชย (กปภจ) ๐๐๒๑/ว ๒๕๕ ลงวันที่ ๕ กันยายน ๒๕๖๕ รายละเอียดปรากฏตามสิ่งที่ส่งมาด้วย

จึงเรียนมาเพื่อทราบและพิจารณาดำเนินการ

เรียน นายก อบต.บ้านไร่

เพื่อโปรดทราบ
แจ้ง.....

เห็นควรพิจารณาดำเนินการต่อไป

(นางสาววลินดา จังโกฏี)
พนักงานธุรการ ชำนาญงาน

(นายสิทธิธา กูเอี่ยม)
นายอำเภอเทพสถิต

จ.อ.
(เจนาณี พึ่งกุลส)
หัวหน้าสำนักปลัด

(นายสุภกฤษ สุวานเจริญ)

โปรดสั่งการ.....

(นายมนตรี ศัตรูานวัฒน์)

นายชวรินทร์ เชิดจันทร์



หนังสือในราชการกองอำนาจการป้องกันและบรรเทาสาธารณภัยจังหวัดชัยภูมิ

ที่ ชย (กปภจ) ๐๐๒๑/ว ๒๕๕

วันที่ ๕ กันยายน ๒๕๖๕

จาก ผู้ว่าราชการจังหวัดชัยภูมิ/ผู้อำนวยการจังหวัด

ถึง นายอำเภอ ทุกอำเภอ ผู้บังคับหน่วยพัฒนาการเคลื่อนที่ ๕๕ ผู้อำนวยการโครงการชลประทานจังหวัดชัยภูมิ
ผู้อำนวยการโครงการส่งน้ำและบำรุงรักษา ทุกแห่ง ประชาสัมพันธ์จังหวัดชัยภูมิ หัวหน้าอุทยานแห่งชาติ ทุกแห่ง
นายกองค์การบริหารส่วนจังหวัดชัยภูมิ/รองผู้อำนวยการจังหวัด และนายกเทศมนตรีเมืองชัยภูมิ/
ผู้อำนวยการท้องถิ่น

อ้างถึงหนังสือในราชการกองอำนาจการป้องกันและบรรเทาสาธารณภัยจังหวัดชัยภูมิ
ด่วนที่สุด ที่ ชย (กปภจ) ๐๐๒๑/ว ๒๕๗ ลงวันที่ ๓ กันยายน ๒๕๖๕ แจ้งให้กองอำนาจการป้องกันและบรรเทา
สาธารณภัยอำเภอ กองอำนาจการป้องกันและบรรเทาสาธารณภัยองค์กรปกครองส่วนท้องถิ่น และส่วนราชการ
ที่เกี่ยวข้อง ให้เตรียมความพร้อมเฝ้าระวัง และติดตามสถานการณ์น้ำท่วมฉับพลัน น้ำป่าไหลหลาก และน้ำท่วมขัง
ระหว่างวันที่ ๔ - ๑๐ กันยายน ๒๕๖๕

กรมอุตุนิยมวิทยาได้มีประกาศ ฉบับที่ ๓ (๒๒๗/๒๕๖๕) ลงวันที่ ๔ กันยายน ๒๕๖๕
เวลา ๑๗.๐๐ น. แจ้งว่าร่องมรสุมกำลังแรงจะเลื่อนลงมาพาดผ่านภาคเหนือตอนล่าง ภาคตะวันออกเฉียงเหนือ
ตอนบน และภาคกลางตอนบน ประกอบกับลมมรสุมตะวันตกเฉียงใต้ที่พัดปกคลุมทะเลอันดามัน ประเทศไทย
และอ่าวไทยจะมีกำลังแรงขึ้น ทำให้มีฝนตกเพิ่มขึ้นและมีฝนตกหนักถึงหนักมากบางพื้นที่ โดยจังหวัดชัยภูมิ
มีพื้นที่เฝ้าระวังสถานการณ์น้ำท่วมฉับพลัน น้ำป่าไหลหลาก และน้ำท่วมขัง ระหว่างวันที่ ๕ - ๑๐ กันยายน ๒๕๖๕
จำนวน ๖ อำเภอ ได้แก่ อำเภอเมืองชัยภูมิ หนองบัวระเหว แก้งคร้อ บ้านแท่น ภูเขียว และอำเภอคอนสวรรค์

เพื่อเป็นการเน้นย้ำให้พื้นที่เตรียมความพร้อม เฝ้าระวัง และติดตามสถานการณ์ จึงขอให้
กองอำนาจการป้องกันและบรรเทาสาธารณภัยอำเภอ กองอำนาจการป้องกันและบรรเทาสาธารณภัย
องค์กรปกครองส่วนท้องถิ่นทุกแห่ง และส่วนราชการที่เกี่ยวข้อง ดำเนินการตามแนวทางหนังสือกองอำนาจการ
ป้องกันและบรรเทาสาธารณภัยจังหวัดชัยภูมิ ด่วนที่สุด ที่ ชย (กปภจ) ๐๐๒๑/ว ๒๕๗ ลงวันที่ ๓ กันยายน ๒๕๖๕
ที่แนบมาพร้อมนี้

(นายสมบัติ ไตรศักดิ์)

รองผู้ว่าราชการจังหวัด ปฏิบัติราชการแทน

ผู้ว่าราชการจังหวัดชัยภูมิ
ผู้อำนวยการจังหวัด



หนังสือไปราชการกองอำนาจการป้องกันและบรรเทาสาธารณภัยจังหวัดชัยภูมิ ด่วนที่สุด

ที่ ขย (กป.ภจ) ๐๐๒๑/ว๒๕๓๗

วันที่ ๑๓ กันยายน ๒๕๖๕

จาก ผู้ว่าราชการจังหวัดชัยภูมิ/ผู้อำนวยการจังหวัด

ถึง นายอำเภอเมืองชัยภูมิ หนองบัวระเหว แก้งคร้อ บ้านแท่น ภูเขียว และอำเภอคอนสวรรค์/ผู้อำนวยการอำเภอ ผู้บังคับหน่วยพัฒนาการเคลื่อนที่ ๕๕ ผู้อำนวยการโครงการชลประทานจังหวัดชัยภูมิ ผู้อำนวยการโครงการส่งน้ำและบำรุงรักษา ทุกแห่ง ประชาสัมพันธ์จังหวัดชัยภูมิ หัวหน้าอุทยานแห่งชาติ ทุกแห่ง นายกองค์การบริหารส่วนจังหวัดชัยภูมิ/รองผู้อำนวยการจังหวัด และนายกเทศมนตรีเมืองชัยภูมิ/ผู้อำนวยการท้องถิ่น

ด้วยกองอำนาจการป้องกันและบรรเทาสาธารณภัยจังหวัดชัยภูมิ ได้ติดตามสถานะอากาศ และพิจารณาปัจจัยเสี่ยง กอปรกับกรมอุตุนิยมวิทยาได้มีประกาศ ฉบับที่ ๑ (๒๒๕/๒๕๖๕) ลงวันที่ ๓ กันยายน ๒๕๖๕ เวลา ๐๕.๐๐ น. แจ้งว่า ร่องมรสุมจะเลื่อนลงมาพาดผ่านภาคเหนือตอนล่าง ภาคตะวันออกเฉียงเหนือ ตอนบน และภาคกลางตอนบน ประกอบกับลมมรสุมตะวันตกเฉียงใต้ที่พัดปกคลุมทะเลอันดามัน ประเทศไทย และอ่าวไทยจะมีกำลังแรงขึ้น ทำให้มีฝนตกเพิ่มขึ้น โดยมีฝนตกหนักถึงหนักมากบางพื้นที่ โดยจังหวัดชัยภูมิ มีพื้นที่เฝ้าระวัง น้ำท่วมฉับพลัน น้ำป่าไหลหลาก และน้ำท่วมขัง ระหว่างวันที่ ๔ - ๑๐ กันยายน ๒๕๖๕ จำนวน ๖ อำเภอ ได้แก่ อำเภอเมืองชัยภูมิ หนองบัวระเหว แก้งคร้อ บ้านแท่น ภูเขียว และอำเภอคอนสวรรค์

เพื่อเป็นการเตรียมความพร้อม เฝ้าระวังสถานการณ์น้ำท่วมฉับพลัน น้ำป่าไหลหลาก และน้ำท่วมขัง ที่อาจเกิดขึ้นจึงให้ส่วนราชการ อำเภอ และองค์กรปกครองส่วนท้องถิ่นดำเนินการ ในส่วนที่เกี่ยวข้อง ดังนี้

๑. ติดตามข้อมูลสถานะอากาศและข่าวสารจากทางราชการ เฝ้าระวังสถานการณ์ฝนตกหนัก ปริมาณฝนตกสะสม และสถานการณ์น้ำในลำน้ำ รวมทั้งแหล่งน้ำธรรมชาติบางพื้นที่ที่ฝนตกหนักอยู่ใน เกณฑ์น้ำมากโดยพื้นที่ลุ่มต่ำ ริมแม่น้ำ ชุมชนเมือง อาจได้รับผลกระทบจากน้ำท่วมฉับพลัน น้ำป่าไหลหลาก และน้ำท่วมขัง และให้ประชาสัมพันธ์แจ้งเตือนประชาชน ผ่านอุปกรณ์ที่มีในพื้นที่ เช่น หอเตือนภัย หอกระจายข่าวประจำหมู่บ้าน รถประชาสัมพันธ์เคลื่อนที่ สื่อสังคมออนไลน์ วิทยุชุมชน เพื่อเตรียมความพร้อม ป้องกันและปฏิบัติตนให้เกิดความปลอดภัย โดยเน้นย้ำให้ระมัดระวังในการขับขี ยานพาหนะในจุดที่มีน้ำท่วมขัง ตลอดจนระวังอันตรายจากกระแสไฟฟ้า

๒. เตรียมความพร้อมตามแผนเผชิญเหตุ เครื่องจักรกล เครื่องมืออุปกรณ์ พร้อมเจ้าหน้าที่ ตลอด ๒๔ ชั่วโมง โดยเฉพาะเครื่องสูบน้ำให้ติดตั้งประจำพื้นที่ลุ่มต่ำหรือพื้นที่มีน้ำท่วมขังรอการระบาย หากมีระดับน้ำที่อาจส่งผลกระทบในพื้นที่ให้ดำเนินการสูบน้ำทันที และกำจัดสิ่งกีดขวางทางน้ำ รวมทั้งให้ การช่วยเหลือและอำนวยความสะดวกให้แก่ประชาชน ในกรณีที่มีความจำเป็นต้องอพยพประชาชนให้ อพยพไปยังศูนย์พักพิงชั่วคราวตามแผนที่กำหนดไว้ และให้บูรณาการหน่วยงานพลเรือน ทหาร เครือข่าย อาสาสมัคร จิตอาสา กำนันผู้ใหญ่บ้าน ผู้นำชุมชน ภาคเอกชน ในการปฏิบัติงาน

/๓. สำหรับพื้นที่...

๓. สำหรับสถานที่ท่องเที่ยวทางธรรมชาติ โดยเฉพาะถ้ำน้ำตก ถ้ำลอด หากมีฝนตกหนัก หรือมีความเสี่ยงที่จะเกิดภัย ให้หน่วยงานที่รับผิดชอบประกาศแจ้งเตือน และปิดกั้นพื้นที่ห้ามบุคคลใด เข้าพื้นที่โดยเด็ดขาด พร้อมทั้งจัดเจ้าหน้าที่เฝ้าระวังพื้นที่เสี่ยงภัยตลอด ๒๔ ชั่วโมง

๔. เฝ้าระวัง ตรวจสอบความแข็งแรงและความสามารถการรองรับปริมาณน้ำฝนของสถานที่ ที่ใช้กักเก็บน้ำ พังกั้นน้ำ ประตูน้ำ และวางแผนบริหารจัดการน้ำให้เหมาะสมกับปริมาณน้ำในอ่างเก็บน้ำ และระดับน้ำในลำน้ำ

๕. หากเกิดสถานการณ์อุทกภัยขึ้น ขอให้ยึดแนวทางการจัดการสาธารณภัยในภาวะฉุกเฉิน ตามแผนการป้องกันและบรรเทาสาธารณภัยจังหวัดชัยภูมิ แผนการป้องกันและบรรเทาสาธารณภัยอำเภอ แผนปฏิบัติการในการป้องกันและบรรเทาสาธารณภัยขององค์กรปกครองส่วนท้องถิ่น และแผนเผชิญเหตุ ในแต่ละระดับ

ทั้งนี้ ให้กองอำนาจการป้องกันและบรรเทาสาธารณภัยอำเภอ แจ้งกองอำนาจการป้องกัน และบรรเทาสาธารณภัยองค์กรปกครองส่วนท้องถิ่นในพื้นที่ถือปฏิบัติตามแนวทางดังกล่าวด้วย หากมีสถานการณ์ เกิดขึ้นในพื้นที่ ให้รายงานกองอำนาจการป้องกันและบรรเทาสาธารณภัยจังหวัดชัยภูมิ ทราบทันที ทางหมายเลขโทรศัพท์/โทรสาร ๐ ๔๔๘๑ ๓๓๒๕ และหมายเลขโทรศัพท์ ๐๖ ๕๙๓๖ ๐๕๐๔ ตลอด ๒๔ ชั่วโมง จนกว่าสถานการณ์จะเข้าสู่ภาวะปกติ

(นายสมบัติ ไตรศักดิ์)

รองผู้ว่าราชการจังหวัด ปฏิบัติราชการแทน
ผู้ว่าราชการจังหวัดชัยภูมิ
ผู้อำนวยการจังหวัด



หนังสือในราชการกองอำนาจการป้องกันและบรรเทาสาธารณภัยกลาง

ด่วนที่สุด

ที่ มท (กป.ภก) ๐๖๑๐/ว ๑๘๒

วันที่ ๓ กันยายน ๒๕๖๕

จาก อธิบดีกรมป้องกันและบรรเทาสาธารณภัย/ผู้อำนวยการกลาง

ถึง ผู้ว่าราชการจังหวัด/ผู้อำนวยการจังหวัดแม่ฮ่องสอน เชียงใหม่ เชียงราย ลำพูน ลำปาง พะเยา แพร่ น่าน อุตรดิตถ์ พิษณุโลก ตาก กำแพงเพชร สุโขทัย เพชรบูรณ์ พิจิตร อุทัยธานี เลย หนองคาย บึงกาฬ หนองบัวลำภู อุตรธานี สกลนคร นครพนม มุกดาหาร ชัยภูมิ ขอนแก่น มหาสารคาม กาฬสินธุ์ ร้อยเอ็ด ยโสธร อำนาจเจริญ นครราชสีมา บุรีรัมย์ สุรินทร์ ศรีสะเกษ อุบลราชธานี กาญจนบุรี ราชบุรี สุพรรณบุรี นครนายก ปราจีนบุรี สระแก้ว ชลบุรี ระยอง จันทบุรี ตราด ปทุมธานี นนทบุรี สมุทรปราการ เพชรบุรี ประจวบคีรีขันธ์ ชุมพร สุราษฎร์ธานี นครศรีธรรมราช ระนอง พังงา ภูเก็ต และกระบี่

กองอำนาจการป้องกันและบรรเทาสาธารณภัยกลาง (กอ.ป.ภ.ก.) ได้ติดตามสภาพอากาศและพิจารณาปัจจัยเสี่ยง ก่อปรกักับกรมอุตุนิยมวิทยาได้มีประกาศฉบับที่ ๑ (๒๕๕/๒๕๖๕) ลงวันที่ ๓ กันยายน ๒๕๖๕ เวลา ๐๕.๐๐ น. แจ้งว่า ร่องมรสุมจะเลื่อนลงมาพาดผ่านภาคเหนือตอนล่าง ภาคตะวันออกเฉียงเหนือตอนบน และภาคกลางตอนบน ประกอบกับมรสุมตะวันตกเฉียงใต้ที่พัดปกคลุมทะเลอันดามัน ประเทศไทย และอ่าวไทยจะมีกำลังแรงขึ้น ทำให้มีฝนเพิ่มขึ้น โดยมีฝนตกหนักถึงหนักมากบางพื้นที่ บริเวณภาคเหนือ ภาคตะวันออกเฉียงเหนือ ภาคกลาง รวมทั้งกรุงเทพมหานครและปริมณฑล และภาคใต้ สำหรับคลื่นลมบริเวณทะเลอันดามันและอ่าวไทยจะมีกำลังแรงขึ้น โดยบริเวณทะเลอันดามันตอนบนและอ่าวไทยตอนบนมีคลื่นสูง ๒-๓ เมตร บริเวณที่มีฝนฟ้าคะนองมีคลื่นสูงมากกว่า ๓ เมตร ส่วนบริเวณทะเลอันดามันตอนล่างมีคลื่นสูงประมาณ ๒ เมตร บริเวณที่มีฝนฟ้าคะนองมีคลื่นสูงมากกว่า ๒ เมตร และกองอำนาจการนำแห่งชาติ ได้มีประกาศฉบับที่ ๓๖/๒๕๖๕ ลงวันที่ ๒ กันยายน ๒๕๖๕ ให้เฝ้าระวังพื้นที่เสี่ยงน้ำหลากและน้ำท่วมขัง โดยมีพื้นที่เฝ้าระวังสถานการณ์ ดังนี้

๑. น้ำท่วมฉับพลัน น้ำป่าไหลหลาก และน้ำท่วมขัง ระหว่างวันที่ ๔ - ๑๐ กันยายน ๒๕๖๕

ภาคเหนือ จังหวัดแม่ฮ่องสอน (ทุกอำเภอ) เชียงใหม่ (อ.จอมทอง ผาเงา แม่แจ่ม) เชียงราย (อ.เมืองฯ แม่จัน แม่สาย แม่ฟ้าหลวง แม่สรวย) ลำพูน (อ.เมืองฯ) ลำปาง (อ.สบปราบ วังเหนือ เมืองปาน แจ้ห่ม ห้างฉัตร) พะเยา (อ.เชียงคำ ปง จุน ดอกคำใต้) แพร่ (อ.สอง ลอง ร้องกวาง วังชิ้น) น่าน (อ.ท่าวังผา ป่อเกลือ ปัว สองแคว เวียงสา แม่จริม) อุตรดิตถ์ (อ.ท่าปลา น้ำปาด) พิษณุโลก (อ.วังทอง เป็นมะปราง นครไทย ชาติตระการ วัดโบสถ์) ตาก (อ.ท่าสองยาง แม่ระมาด แม่สอด พบพระ อุ่มผาง) กำแพงเพชร (อ.เมืองฯ คลองลาน โกสัมพีนคร) สุโขทัย (อ.เมืองฯ ทุ่งเสลี่ยม กงไกรลาศ) เพชรบูรณ์ (อ.เมืองฯ วังโป่ง ชนแดน หนองไผ่ หล่มสัก หล่มเก่า เขาค้อ) พิจิตร (อ.ตงเจริญ หับคล้อ) และอุทัยธานี (อ.บ้านไร่ ห้วยคต ลานสัก ทัพทัน สว่างอารมณ์)

ภาคตะวันออกเฉียงเหนือ จังหวัดเลย (อ.เมืองฯ คำนอชัย ท่าลี่ นาแห้ว) หนองคาย (อ.สังคมา โทร์ตาก) บึงกาฬ (อ.เมืองฯ บุ่งคล้า) หนองบัวลำภู (อ.สุวรรณคูหา) อุตรธานี (อ.กุดจับ นาเยุง น้ำโสม) สกลนคร (อ.เมืองฯ ภูพาน สว่างแดนดิน) นครพนม (อ.เมืองฯ) มุกดาหาร (อ.เมืองฯ ดงหลวง หัวน้ำใหญ่ หนองสูง) ชัยภูมิ (อ.เมืองฯ หนองบัวระเหว แก้งค้อ บ้านแท่น ภูเขียว คอนสวรรค์) ขอนแก่น (อ.เมืองฯ ชุมแพ ภูเวียง ภูพานามัน มัญจาคีรี ชนบท บ้านแฮด บ้านไผ่) มหาสารคาม (อ.โกสุมพิสัย) กาฬสินธุ์ (อ.เมืองฯ ยางตลาด) ร้อยเอ็ด

/อ.เสลภูมิ...

(อ.เสลภูมิ) ยโสธร (อ.มหาชนะชัย คำเขื่อนแก้ว ป่าดิว) อำนาจเจริญ (อ.เมืองฯ ชานุมาน) นครราชสีมา (อ.ด่านขุนทด โนนสูง ปากช่อง สีคิ้ว รั้งน้ำเขียว ปักธงชัย พิมาย จักราช ลำทะเมนชัย ชุมพวง) บุรีรัมย์ (อ.เฉลิมพระเกียรติ ประโคนชัย โนนดินแดง นางรอง) สุรินทร์ (อ.ปราสาท พนมดงรัก) ศรีสะเกษ (อ.ขุนหาญ กันทรลักษ์) และอุบลราชธานี (อ.เมืองฯ วารินชำราบ บุณทริก น้ำยืน นาจะหลวย น้ำขุ่น เฉลิมขุม นาเยี่ย)

ภาคกลาง จังหวัดกาญจนบุรี (อ.ทองผาภูมิ สังขละบุรี หนองปรือ ป้อพลอย เลาชวีญ) ราชบุรี (อ.สวนผึ้ง ปากท่อ บ้านคา) สุพรรณบุรี (อ.ด่านช้าง) นครนายก (อ.เมืองฯ ปากพลี) ปราจีนบุรี (อ.กบินทร์บุรี นาดี ประจันตคาม) สระแก้ว (อ.เมืองฯ เขาฉกรรจ์ วัฒนานคร อรัญประเทศ) ระยอง (อ.เมืองฯ แกลง ปลวกแดง) จันทบุรี (อ.เมืองฯ นายายอาม เขาคิชฌกูฏ สอยดาว โป่งน้ำร้อน มะขาม ท่าใหม่ ชลุง) ตราด (ทุกอำเภอ) ปทุมธานี (อ.ธัญบุรี) นนทบุรี (อ.เมืองฯ ปากเกร็ด) สมุทรปราการ (อ.เมืองฯ บางพลี) เพชรบุรี (อ.หนองหญ้าปล้อง แก่งกระจาน ชะอำ ท่าช้าง) และประจวบคีรีขันธ์ (อ.หัวหิน ทับสะแก บางสะพาน บางสะพานน้อย)

ภาคใต้ จังหวัดชุมพร (อ.หลังสวนทุ่งตะโก พะโต๊ะ) สุราษฎร์ธานี (อ.พนม คีรีรัฐนิคม) นครศรีธรรมราช (อ.ทุ่งใหญ่ ทุ่งสง นบพิตำ พรหมคีรี ขอนอม) ระนอง (อ.ละอุ่น เมืองฯ กะเปอร์) พังงา (อ.เมืองฯ ตะกั่วป่า ตะกั่วทุ่ง กะปง คุระบุรี ท้ายเหมือง) ภูเก็ต (อ.ถลาง) และกระบี่ (อ.เขาพนม เกาะลันตา ลำทับ ปลายพระยา)

๒. คลื่นลมแรง ระหว่างวันที่ ๕ - ๙ กันยายน ๒๕๖๕

ภาคกลาง จังหวัดชลบุรี (อ.เมืองฯ ศรีราชา เกาะสีชัง บางละมุง สัตหีบ) ระยอง (อ.เมืองฯ บ้านฉาง แกลง) จันทบุรี (อ.นายายอาม ท่าใหม่ แหลมสิงห์ ชลุง) และตราด (อ.เมืองฯ แหลมงอบ คลองใหญ่ เกาะกูด เกาะช้าง)

ภาคใต้ จังหวัดระนอง (อ.เมืองฯ สุขสำราญ กะเปอร์) พังงา (อ.เมืองฯ เกาะยาว ทับปุด ตะกั่วทุ่ง ท้ายเหมือง ตะกั่วป่า คุระบุรี) ภูเก็ต (อ.เมืองฯ กะทู้ ถลาง) และกระบี่ (อ.เมืองฯ คลองท่อม เกาะลันตา เหนือคลอง อ่าวลึก)

จึงขอให้จังหวัดติดตามสถานการณ์และแจ้งเตือนประชาชนที่อยู่ในพื้นที่เสี่ยงภัยทราบล่วงหน้า และดำเนินการดังนี้

๑. กรณีน้ำท่วมฉับพลัน น้ำป่าไหลหลาก และน้ำท่วมขัง ให้ติดตามปริมาณฝนที่ตกในพื้นที่แต่ละจุดอย่างใกล้ชิด รวมถึงเฝ้าระวังพื้นที่เสี่ยงฝนตกหนักหรือบริเวณฝนสะสม ซึ่งอาจทำให้เกิดอุทกภัยได้ สำหรับสถานที่ท่องเที่ยวทางธรรมชาติ โดยเฉพาะถ้ำน้ำตก ถ้ำลอด หากมีฝนตกหนักมีความเสี่ยงที่จะเกิดภัย ให้ผู้ว่าราชการจังหวัดสั่งการหน่วยงานที่รับผิดชอบ ประกาศแจ้งเตือนและปิดกั้นพื้นที่ห้ามบุคคลใดเข้าพื้นที่ โดยเด็ดขาด พร้อมทั้งจัดเจ้าหน้าที่เฝ้าระวังพื้นที่เสี่ยงภัยดังกล่าว ตลอด ๒๔ ชั่วโมง

๒. กรณีคลื่นลมแรง ให้ผู้ว่าราชการจังหวัดสั่งการหน่วยงานที่รับผิดชอบ ออกประกาศหรือติดตั้งสัญญาณการแจ้งเตือนประชาชนบริเวณชายฝั่งทะเล และแจ้งนักท่องเที่ยวห้ามลงเล่นน้ำทะเลในช่วงที่มีคลื่นลมแรง โดยเด็ดขาด กรณีการเดินทางเรือ ให้มอบหมายหน่วยงานที่รับผิดชอบ เช่น กรมเจ้าท่า กองทัพเรือ ตำรวจน้ำ แจ้งเตือนการเดินทางเรือ โดยให้ชาวเรือ ผู้บังคับเรือ ผู้ประกอบการเดินทางเรือโดยสาร เดินทางด้วยความระมัดระวังให้มากขึ้น และหากสถานการณ์ในพื้นที่มีแนวโน้มรุนแรงขึ้น มีฝนฟ้าคะนอง คลื่นลมแรง ให้จังหวัดพิจารณาห้ามการเดินทางเรือออกจากฝั่งโดยเด็ดขาด

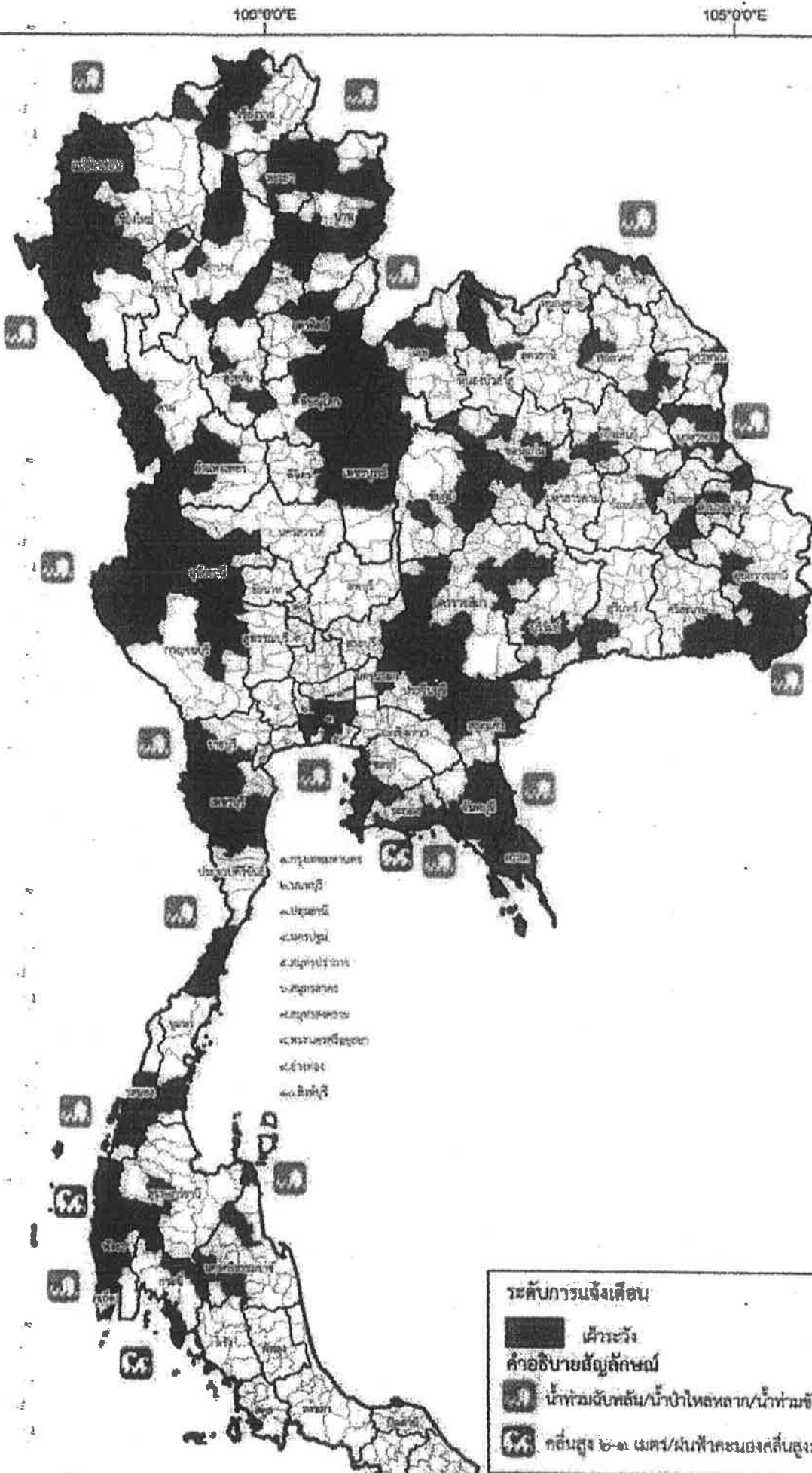
ทั้งนี้ หากมีแนวโน้มจะเกิดสถานการณ์รุนแรงในพื้นที่ ให้ถือปฏิบัติตามข้อสั่งการและมาตรการตามหนังสือกองบัญชาการป้องกันและบรรเทาสาธารณภัยแห่งชาติ ส่วนที่ ๓๖๔/ว ๐๐๗ ลงวันที่ ๖ พฤษภาคม ๒๕๖๕ และส่วนที่ ๓๖๕/ว ๒๐ ลงวันที่ ๒๐ ตุลาคม ๒๕๖๕ พร้อมทั้งเตรียมความพร้อมในการปฏิบัติตามประกาศกองอำนวยการน้ำแห่งชาติ ฉบับที่ ๓๖/๒๕๖๕ ลงวันที่ ๒ กันยายน ๒๕๖๕ และขอให้รายงานผลการดำเนินการแจ้งเตือนภัยของจังหวัด ตามหนังสือกองอำนวยการป้องกันและบรรเทาสาธารณภัยกลาง ที่ มท (กปภก) ๐๖๑๐/ว ๘ ลงวันที่ ๒๘ มกราคม ๒๕๖๕


(นายอนุธรรม เลิศสุชีเกษม)

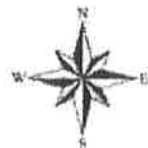
อธิบดีกรมป้องกันและบรรเทาสาธารณภัย
ผู้อำนวยการกลาง



แผนที่แสดงร่องลึกลงานการนําทวมถลอก นําทวมขง และคลื่นลมแรง
 ระหว่างวันที่ ๕-๑๐ กันยายน ๒๕๖๕ จำนวน ๕๘ จังหวัด และกรุงเทพมหานคร



100°00'E 105°00'E



กรุงเทพมหานคร
 นครราชสีมา
 ชลบุรี
 ภูเก็ต
 เชียงใหม่
 ขอนแก่น
 อุดรธานี
 ร้อยเอ็ด
 มหาสารคาม
 กาฬสินธุ์
 นครพนม
 สกลนคร
 มุกดาหาร
 นครสวรรค์
 อุทัยธานี
 สิงห์บุรี
 อ่างทอง
 นครปฐม
 สุพรรณบุรี
 ราชบุรี
 เพชรบุรี
 ประจวบคีรีขันธ์
 นครศรีธรรมราช
 สุราษฎร์ธานี
 พังงา
 ภูเก็ต
 สตูล
 ยะลา
 นราธิวาส
 กรุงเทพมหานคร

ระดับการแจ้งเตือน

เค็ระวัง

คำอธิบายสัญลักษณ์

น้ำท่วมฉับพลัน/น้ำป่าไหลหลาก/น้ำท่วมขัง

คลื่นสูง ๒-๓ เมตร/ฝนฟ้าคะนองคลื่นสูงมากกว่า ๓ เมตร



(สำเนา)

ประกาศกรมอุตุนิยมวิทยา

เรื่อง ฝนตกหนักถึงหนักมากบริเวณประเทศไทย
และคลื่นลมแรงบริเวณทะเลอันดามันและอ่าวไทยตอนบน

ฉบับที่ 1 (225/2565)

(มีผลกระทบทั้งแต่วันที่ 5-9 กันยายน 2565)

ในช่วงวันที่ 5 - 9 กันยายน 2565 ร่องมรสุมกำลังแรงจะเลื่อนลงมาพาดผ่านภาคเหนือตอนล่าง ภาคกลางตอนบน และภาคตะวันออกเฉียงเหนือ ประกอบกับมรสุมตะวันตกเฉียงใต้ที่พัดปกคลุมทะเลอันดามัน ภาคใต้ และอ่าวไทยจะมีกำลังแรงขึ้น ลักษณะเช่นนี้ทำให้ประเทศไทยมีฝนเพิ่มขึ้นและมีฝนตกหนักถึงหนักมากบางแห่ง บริเวณภาคเหนือ ภาคตะวันออกเฉียงเหนือ ภาคกลาง รวมทั้งกรุงเทพมหานครและปริมณฑล ภาคตะวันออก และภาคใต้ ขอให้ประชาชนบริเวณดังกล่าวระวังอันตรายจากฝนตกหนักถึงหนักมากและฝนที่ตกสะสม ซึ่งอาจทำให้เกิดน้ำท่วมฉับพลันและน้ำป่าไหลหลาก โดยเฉพาะพื้นที่ลาดเชิงเขา ใกล้ทางน้ำไหลผ่านและพื้นที่ลุ่ม

สำหรับคลื่นลมบริเวณทะเลอันดามันและอ่าวไทยจะมีกำลังแรงขึ้น โดยทะเลอันดามันตอนบนและอ่าวไทยตอนบนมีคลื่นสูง 2-3 เมตร บริเวณที่มีฝนฟ้าคะนองคลื่นสูงมากกว่า 3 เมตร ส่วนบริเวณทะเลอันดามันตอนล่างมีคลื่นสูงประมาณ 2 เมตร บริเวณที่มีฝนฟ้าคะนองคลื่นสูงมากกว่า 2 เมตร ขอให้ชาวเรือในบริเวณดังกล่าวเดินเรือด้วยความระมัดระวัง และหลีกเลี่ยงการเดินเรือ บริเวณที่มีฝนฟ้าคะนอง สำหรับเรือเล็กบริเวณทะเลอันดามันและอ่าวไทยตอนบนควรงดออกจากฝั่งในช่วงวันที่ 5-9 กันยายน 2565 นี้ไว้ด้วย

จึงขอให้ประชาชนติดตามประกาศจากกรมอุตุนิยมวิทยา และสามารถติดตามข้อมูลที่เว็บไซต์กรมอุตุนิยมวิทยา <http://www.tmd.go.th> หรือที่ 0-2399-4012-13 และ 1182 ได้ตลอด 24 ชั่วโมง

ประกาศ ณ วันที่ 3 กันยายน พ.ศ. 2565 เวลา 05.00 น.

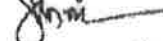
กรมอุตุนิยมวิทยาจะออกประกาศฉบับต่อไปใน วันที่ 4 กันยายน พ.ศ. 2565 เวลา 05.00 น.

(ลงชื่อ) ชมภารี ชมภูรัตน์

(นางสาวชมภารี ชมภูรัตน์)

อธิบดีกรมอุตุนิยมวิทยา

ส่งเนาถูกต้อง


(นางสาวชลาสัย แจ่มผล)

ผู้อำนวยการกองพยากรณ์อากาศ



นายโกสินธุ์ เสียงวัฒนะ
ผู้พยากรณ์อากาศ
กองพยากรณ์อากาศ

สอบถามสภาพอากาศ โทร 111 โทร 1182
โทรสาร 0-2399-4012, <https://www.tmd.go.th>
<https://www.metalarm.tmd.go.th/service>



ประกาศ กองอำนวยการน้ำแห่งชาติ
ฉบับที่ ๓๖/๒๕๖๕
เรื่อง เฝ้าระวังพื้นที่เสี่ยงน้ำหลากและน้ำท่วมขัง

ตามที่กองอำนวยการน้ำแห่งชาติ (กอนช.) ได้มีประกาศ ฉบับที่ ๓๔/๒๕๖๕ เมื่อวันที่ ๓๐ สิงหาคม ๒๕๖๕ เฝ้าระวังพื้นที่เสี่ยงน้ำท่วมขัง และอ่างเก็บน้ำที่มีปริมาณน้ำมาก ในช่วงวันที่ ๓๑ สิงหาคม - ๑๐ กันยายน ๒๕๖๕ ทั้งนี้ กอนช. ได้ประเมินวิเคราะห์สถานการณ์น้ำด้วยฝนคาดการณ์จากกรมอุตุนิยมวิทยาและสถาบันสารสนเทศทรัพยากรน้ำ (องค์การมหาชน) พบพื้นที่เสี่ยงเฝ้าระวังสถานการณ์น้ำ ในช่วงวันที่ ๔ - ๑๐ กันยายน ๒๕๖๕ เพิ่มเติม ดังนี้

๑. ภาคเหนือ จังหวัดน่าน (อำเภอปัวเกลือ แม่จรม และสันติสุข) จังหวัดตาก (อำเภอท่าสองยาง พบพระ อัมพาง และแม่สอด) จังหวัดอุทัยธานี (อำเภอบ้านไร่)

๒. ภาคตะวันออก จังหวัดนครนายก (อำเภอเมืองนครนายก และปากพลี) จังหวัดปราจีนบุรี (อำเภอนาดี ประจันตคาม และกบินทร์บุรี) จังหวัดระยอง (อำเภอแกลง) จังหวัดจันทบุรี (อำเภอท่าใหม่ และมะขาม) และจังหวัดตราด (อำเภอเขาสมิง และบ่อไร่)

๓. ภาคกลาง จังหวัดกาญจนบุรี (อำเภอท่าม่วง ท่ามะกา พนมทวน และห้วยกระเจา) จังหวัดลพบุรี (อำเภอหนองม่วง พัฒนานิคม ท่าหลวง บ้านหมี่ โคกสำโรง และสระโบสถ์) จังหวัดสระบุรี (อำเภอแก่งคอย วังม่วง และมวกเหล็ก) จังหวัดสุพรรณบุรี (อำเภอคอนเจดีย์ ค่ายช้าง เมืองสุพรรณบุรี ศรีประจันต์ สองพี่น้อง สามชุก อู่ทอง และบางปลาร้า) จังหวัดนครปฐม (อำเภอกำแพงแสน)

๔. ภาคใต้ จังหวัดสุราษฎร์ธานี (อำเภอบ้านตาขุน และวิภาวดี) จังหวัดนครศรีธรรมราช (อำเภอลานสกา ทิพูน และข้างกลาง) จังหวัดระนอง (อำเภอละอุ่น และเมืองระนอง) จังหวัดพังงา (อำเภอกะปง ท้ายเหมือง ตะกั่วป่า เมืองพังงา และคุระบุรี) จังหวัดกระบี่ (อำเภออ่าวลึก) จังหวัดภูเก็ต (อำเภอถลาง และเมืองภูเก็ต)

ในการนี้ เพื่อเป็นการเตรียมความพร้อมรับมือ ขอให้หน่วยงานที่เกี่ยวข้องโปรดดำเนินการ ดังนี้

๑. ติดตามสภาพอากาศและสภาพน้ำอย่างต่อเนื่อง โดยเฉพาะพื้นที่ที่มีฝนตกสะสมมากกว่า ๔๐ มิลลิเมตร ในช่วงเวลา ๒๔ ชั่วโมง และพื้นที่จุดเสี่ยงที่เคยเกิดน้ำท่วมขังอยู่เป็นประจำ

๒. ติดตาม ตรวจสอบ ซ่อมแซม แนวคันบริเวณริมแม่น้ำ และเร่งกำจัดสิ่งกีดขวางทางน้ำ พร้อมวางแผนการบริหารจัดการน้ำให้เหมาะสม โดยปรับแผนระบายน้ำจากเขื่อนและประตูระบายน้ำ เพื่อพร่องน้ำ และบริหารพื้นที่ลุ่มต่ำให้เป็นแก้มลิงหน่วงน้ำ เพื่อลดผลกระทบจากมวลน้ำที่จะไหลหลากมายังบริเวณพื้นที่เสี่ยง

๓. เตรียมแผนรับสถานการณ์น้ำหลาก เตรียมความพร้อมบุคลากร เครื่องจักรเครื่องมือ รวมถึงความพร้อมของระบบสื่อสารสำรอง เพื่อบูรณาการความพร้อมให้ความช่วยเหลือได้ทันที

๔. ประชาสัมพันธ์สถานการณ์น้ำ และแจ้งเตือนล่วงหน้า ให้ประชาชนที่คาดว่าจะได้รับผลกระทบ เตรียมพร้อมในการอพยพได้ทัน่วงที่หากเกิดสถานการณ์

ประกาศ ณ วันที่ ๒ กันยายน ๒๕๖๕

(นายชัยนต์ เมืองสง)

รองเลขาธิการสำนักงานทรัพยากรน้ำแห่งชาติ

เลขานุการกองอำนวยการน้ำแห่งชาติ

กองอำนวยการน้ำแห่งชาติ

โทรศัพท์ ๐ ๒๕๕๔ ๑๘๔๗

โทรสาร ๐ ๒๕๕๔ ๙๑๔๒

E-mail: nwcc.onw@gmail.com



หนังสือในราชการกองอำนวยการป้องกันและบรรเทาสาธารณภัยกลาง

ด่วนที่สุด

ที่ มท (กปภก) ๐๖๑๐/ว ๑๘๕

วันที่ ๔ กันยายน ๒๕๖๕

จาก อธิบดีกรมป้องกันและบรรเทาสาธารณภัย/ผู้อำนวยการกลาง

ถึง ผู้ว่าราชการจังหวัด/ผู้อำนวยการจังหวัดแม่ฮ่องสอน เชียงใหม่ เชียงราย ลำพูน ลำปาง พะเยา แพร่ น่าน
อุดรดิตถ์ พิษณุโลก ตาก กำแพงเพชร สุโขทัย เพชรบูรณ์ พิจิตร นครสวรรค์ อุทัยธานี เลย หนองคาย
บึงกาฬ หนองบัวลำภู อุดรธานี สกลนคร นครพนม มุกดาหาร ชัยภูมิ ขอนแก่น มหาสารคาม กาฬสินธุ์
ร้อยเอ็ด ยโสธร อำนาจเจริญ นครราชสีมา บุรีรัมย์ สุรินทร์ ศรีสะเกษ อุบลราชธานี กาญจนบุรี ราชบุรี
สุพรรณบุรี ลพบุรี นครนายก ปราจีนบุรี สระแก้ว ชลบุรี ระยอง จันทบุรี ตราด ปทุมธานี นนทบุรี
สมุทรปราการ เพชรบุรี ประจวบคีรีขันธ์ ชุมพร สุราษฎร์ธานี นครศรีธรรมราช ระนอง พังงา ภูเก็ต กระบี่
ตรัง และสตูล

อ้างถึงหนังสือในราชการกองอำนวยการป้องกันและบรรเทาสาธารณภัยกลาง (กอปภ.ก.) ด่วนที่สุด
ที่ มท (กษภก) ๐๖๑๐/ว ๑๘๒ ลงวันที่ ๓ กันยายน ๒๕๖๕ แจ้งให้จังหวัดเตรียมความพร้อม เฝ้าระวังและ
ติดตามสถานการณ์น้ำท่วมฉับพลัน น้ำป่าไหลหลาก น้ำท่วมขัง และคลื่นลมแรง ระหว่างวันที่ ๔-๑๐ กันยายน ๒๕๖๕

กรมอุตุนิยมวิทยาได้มีประกาศฉบับที่ ๓ (๒๒๗/๒๕๖๕) ลงวันที่ ๔ กันยายน ๒๕๖๕ เวลา ๑๗.๐๐ น.
แจ้งว่า ร่องมรสุมกำลังแรงจะเลื่อนลงมาพาดผ่านภาคเหนือตอนล่าง ภาคตะวันออกเฉียงเหนือ และภาคกลางตอนบน
ประกอบกับมรสุมตะวันตกเฉียงใต้ที่พัดปกคลุมทะเลอันดามัน ภาคใต้ และอ่าวไทย จะมีกำลังแรงขึ้น ทำให้
มีฝนเพิ่มขึ้นและมีฝนตกหนักถึงหนักมากบางพื้นที่ บริเวณภาคเหนือ ภาคตะวันออกเฉียงเหนือ ภาคกลาง และภาคใต้
รวมทั้งกรุงเทพมหานครและปริมณฑล ส่วนคลื่นลมบริเวณทะเลอันดามันและอ่าวไทยจะมีกำลังแรงขึ้น
โดยทะเลอันดามันตอนบนและอ่าวไทยตอนบนมีคลื่นสูง ๒-๓ เมตร บริเวณที่มีฝนฟ้าคะนองคลื่นสูงมากกว่า ๓ เมตร
และบริเวณทะเลอันดามันตอนล่างมีคลื่นสูงประมาณ ๒ เมตร บริเวณที่มีฝนฟ้าคะนองคลื่นสูงมากกว่า ๒ เมตร
สำหรับพื้นที่เฝ้าระวังสถานการณ์ ดังนี้

๑. น้ำท่วมฉับพลัน น้ำป่าไหลหลาก และน้ำท่วมขัง ระหว่างวันที่ ๔ - ๑๐ กันยายน ๒๕๖๕

ภาคเหนือ จังหวัดแม่ฮ่องสอน (ทุกอำเภอ) เชียงใหม่ (อ.จอมทอง ผาง แม่แจ่ม) เชียงราย
(อ.เมืองฯ แม่จัน แม่สาย แม่ฟ้าหลวง แม่สรวย) ลำพูน (อ.เมืองฯ) ลำปาง (อ.สบปราบ วังเหนือ เมืองปาน
แจ้ห่ม ห้างฉัตร) พะเยา (อ.เชียงคำ ปง จุน ดอกคำใต้) แพร่ (อ.สอง ลอง ร้องกวาง วังชิ้น) น่าน (อ.ท่าวังผา
บ่อเกลือ ปัว สองแคว เวียงสา แม่จริม) อุดรดิตถ์ (อ.ท่าปลา น้ำปาด) พิษณุโลก (อ.วังทอง เนินมะปราง
นครไทย ชาติตระการ วัดโบสถ์) ตาก (อ.ท่าสองยาง แม่ระมาด แม่สอด พบพระ อุ้มผาง) กำแพงเพชร (อ.เมืองฯ
คลองลาน โกสัมพีนคร) สุโขทัย (อ.เมืองฯ ทุ่งเสลี่ยม กงไกรลาศ) เพชรบูรณ์ (อ.เมืองฯ วังโป่ง ชนแดน หนองไผ่
หล่มสัก หล่มเก่า เขาค้อ) พิจิตร (อ.ตงเจริญ ทับคล้อ) นครสวรรค์ (อ.แม่वंก แม่เปิน) และอุทัยธานี
(อ.บ้านไร่ ห้วยคต ลานสัก ท้าพทัน สว่างอารมณ์)

ภาคตะวันออกเฉียงเหนือ จังหวัดเลย (อ.เมืองฯ ด้านซ้าย ท่าลี่ นาแห้ว) หนองคาย (อ.สังคมโพธิ์ตาก) บึงกาฬ (อ.เมืองฯ บุ่งคล้า) หนองบัวลำภู (อ.สุวรรณคูหา) อุดรธานี (อ.กุดจับ นายูง น้ำโสม) สกลนคร (อ.เมืองฯ ภูพาน สว่างแดนดิน) นครพนม (อ.เมืองฯ) มุกดาหาร (อ.เมืองฯ ดงหลวง ห้วยน้ำใหญ่ หนองสูง) ชัยภูมิ (อ.เมืองฯ หนองบัวระเหว แก้งค้อ บ้านแท่น ภูเขียว คอนสวรรค์) ขอนแก่น (อ.เมืองฯ ชุมแพ ภูเวียง ภูผาม่าน มัญจาคีรี ชนบท บ้านแฮด บ้านไผ่) มหาสารคาม (อ.โกสุมพิสัย) กาฬสินธุ์ (อ.เมืองฯ ยางตลาด) ร้อยเอ็ด (อ.เสลภูมิ) ยโสธร (อ.มหาชนะชัย คำเขื่อนแก้ว ป่าดิว) อ่างนาจเจริญ (อ.เมืองฯ ชานุมาน) นครราชสีมา (อ.ด่านขุนทด โนนสูง ปากช่อง สีคิ้ว วังน้ำเขียว ปักธงชัย พิมาย จักรราช ลำทะเมนชัย ชุมทาง) บุรีรัมย์ (อ.เฉลิมพระเกียรติ ประโคนชัย โนนดินแดง นางรอง) สุรินทร์ (อ.ปราสาท พนมดงรัก) ศรีสะเกษ (อ.ขุนหาญ กันทรลักษ์) และ อุบลราชธานี (อ.เมืองฯ วารินชำราบ บุณฑริก น้ำยืน นาจะหลวย น้ำขุ่น เดชอุดม นาเยี่ย)

ภาคกลาง จังหวัดกาญจนบุรี (อ.ทองผาภูมิ สังขละบุรี หนองปรือ ป่อหลอย เลาช่วญ) ราชบุรี (อ.สวนผึ้ง ปากท่อ บ้านคา) สุพรรณบุรี (อ.ด่านช้าง) ลพบุรี (อ.ชัยบาดาล อ.ลำสนธิ) นครนายก (อ.เมืองฯ ปากพลี) ปราจีนบุรี (อ.กบินทร์บุรี นาดี ประจันตคาม) สระแก้ว (อ.เมืองฯ เขาฉกรรจ์ วัฒนานคร อรัญประเทศ) ระยอง (อ.เมืองฯ แกลง ปลวกแดง) จันทบุรี (อ.เมืองฯ นายายอาม เขาคิชฌกูฏ สอยดาว โป่งน้ำร้อน มะขาม ท่าใหม่ ชลุม) ตราด (ทุกอำเภอ) ปทุมธานี (อ.ธัญบุรี) นนทบุรี (อ.เมืองฯ ปากเกร็ด) สมุทรปราการ (อ.เมืองฯ บางพลี) เพชรบุรี (อ.หนองหญ้าปล้อง แก่งกระจาน ชะอำ ท่าช้าง) และประจวบคีรีขันธ์ (อ.หัวหิน ทับสะแก บางสะพาน บางสะพานน้อย)

ภาคใต้ จังหวัดชุมพร (อ.หลังสวน หุ่นตะโก พะโต๊ะ) สุราษฎร์ธานี (อ.พนม คีรีรัฐนิคม) นครศรีธรรมราช (อ.ทุ่งใหญ่ ทุ่งสง นบพิตำ พรหมคีรี ขอนอม) ระนอง (อ.ละอุ่น เมืองฯ กะเปอร์) พังงา (อ.เมืองฯ ตะกั่วป่า ตะกั่วทุ่ง กะปง คุระบุรี ท้ายเหมือง) ภูเก็ต (อ.ถลาง) กระบี่ (อ.เขาพนม เกาะลิ้นตา ลำทับ ปลายพระยา) ตรัง (อ.เมืองฯ นาโยง สีเกา ย่านตาขาว รัชฎา วังวิเศษ ห้วยยอด) และสตูล (อ.เมืองฯ ควนกาหลง ควนโดน ท่าแพ)

๒. คลื่นลมแรง ระหว่างวันที่ ๕ - ๙ กันยายน ๒๕๖๕

ภาคกลาง จังหวัดชลบุรี (อ.เมืองฯ ศรีราชา เกาะสีข้าง บางละมุง สัตหีบ) ระยอง (อ.เมืองฯ บ้านฉาง แกลง) จันทบุรี (อ.นายายอาม ท่าใหม่ แหลมสิงห์ ชลุม) และตราด (อ.เมืองฯ แหลมงอบ คลองใหญ่ เกาะกูด เกาะข้าง)

ภาคใต้ จังหวัดระนอง (อ.เมืองฯ สุขสำราญ กะเปอร์) พังงา (อ.เมืองฯ เกาะยาว ทับปุด ตะกั่วทุ่ง ท้ายเหมือง ตะกั่วป่า คุระบุรี) ภูเก็ต (อ.เมืองฯ กะทู้ ถลาง) และกระบี่ (อ.เมืองฯ คลองท่อม เกาะลิ้นตา เหนือคลอง อ่าวลึก)

เพื่อเป็นการเน้นย้ำให้พื้นที่เตรียมความพร้อมเฝ้าระวังและติดตามสถานการณ์น้ำท่วมฉับพลัน น้ำป่าไหลหลาก น้ำท่วมขัง และคลื่นลมแรง ขอให้จังหวัดดำเนินการตามหนังสือในราชการกองอำนวยการป้องกันและบรรเทาสาธารณภัยกลาง (กอป.ก.) ด่วนที่สุด ที่ มท (กปภก) ๐๖๑๐/ว ๑๘๒ ลงวันที่ ๓ กันยายน ๒๕๖๕ ที่แนบมาพร้อมนี้


(นายบุญธรรม เลิศสุขีเกษม)

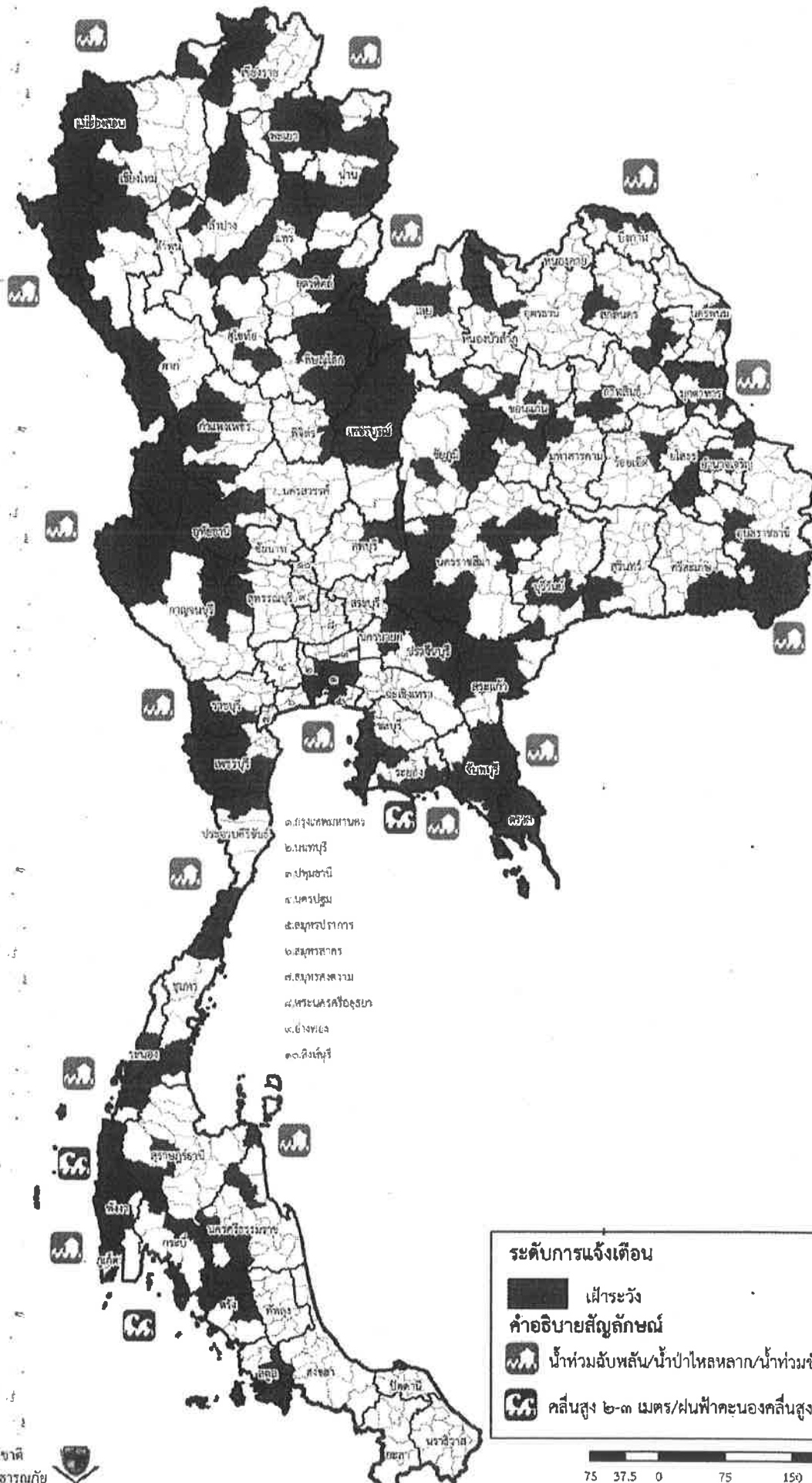
อธิบดีกรมป้องกันและบรรเทาสาธารณภัย
ผู้อำนวยการกลาง



แผนที่เฝ้าระวังสถานการณ์น้ำท่วมฉับพลัน น้ำป่าไหลหลาก น้ำท่วมขัง และคลื่นลมแรง
ระหว่างวันที่ ๔-๑๐ กันยายน ๒๕๖๕ จำนวน ๒๒ จังหวัด และกรุงเทพมหานคร

100°0'0"E

105°0'0"E



- ๑. กรุงเทพมหานคร
- ๒. นครปฐม
- ๓. ปทุมธานี
- ๔. นครปฐม
- ๕. สุพรรณบุรี
- ๖. สุพรรณบุรี
- ๗. สุพรรณบุรี
- ๘. สุพรรณบุรี
- ๙. สุพรรณบุรี
- ๑๐. สุพรรณบุรี

ระดับการแจ้งเตือน

- เฝ้าระวัง

คำอธิบายสัญลักษณ์

- น้ำท่วมฉับพลัน/น้ำป่าไหลหลาก/น้ำท่วมขัง
- คลื่นสูง ๒-๓ เมตร/ฝนฟ้าคะนองคลื่นสูงมากกว่า ๓ เมตร



(สำเนา)



ประกาศกรมอุตุนิยมวิทยา

เรื่อง ฝนตกหนักถึงหนักมากบริเวณประเทศไทย

และคลื่นลมแรงบริเวณทะเลอันดามันตอนบนและอ่าวไทยตอนบน

ฉบับที่ 3 (227/2565)

(มีผลกระทบตั้งแต่วันที่ 5-9 กันยายน 2565)

ในช่วงวันที่ 5-9 กันยายน 2565 ร่องมรสุมกำลังแรงจะเลื่อนลงมาพาดผ่านภาคเหนือตอนล่าง ภาคกลางตอนบน และภาคตะวันออกเฉียงเหนือ ประกอบกับมรสุมตะวันตกเฉียงใต้ที่พัดปกคลุมทะเลอันดามัน ภาคใต้ และอ่าวไทยจะมีกำลังแรงขึ้น ลักษณะเช่นนี้ทำให้ประเทศไทยมีฝนเพิ่มขึ้นและมีฝนตกหนักถึงหนักมากบางแห่งในภาคเหนือ ภาคตะวันออกเฉียงเหนือ ภาคกลาง รวมทั้งกรุงเทพมหานครและปริมณฑล ภาคตะวันออก และภาคใต้ ขอให้ประชาชนบริเวณดังกล่าวระวังอันตรายจากฝนตกหนัก ถึงหนักมากและฝนที่ตกสะสม ซึ่งอาจทำให้เกิดน้ำท่วมฉับพลันและน้ำป่าไหลหลาก โดยเฉพาะพื้นที่ลาดเชิงเขาใกล้ทางน้ำไหลผ่าน และพื้นที่ลุ่ม -

จังหวัดที่คาดว่าจะมีฝนตกหนักถึงหนักมากบางแห่ง มีดังนี้

วันที่ 5 กันยายน 2565

ภาคเหนือ: จังหวัดเชียงใหม่ เชียงราย ลำปาง พะเยา น่าน แพร่ สุโขทัย อุตรดิตถ์ กำแพงเพชร พิจิตร พิษณุโลก และเพชรบูรณ์

ภาคตะวันออกเฉียงเหนือ: จังหวัดเลย หนองบัวลำภู หนองคาย บึงกาฬ อุดรธานี สกลนคร นครพนม ชัยภูมิ ขอนแก่น กาฬสินธุ์ มุกดาหาร มหาสารคาม ร้อยเอ็ด ยโสธร อำนาจเจริญ นครราชสีมา บุรีรัมย์ สุรินทร์ ศรีสะเกษ และอุบลราชธานี

ภาคกลาง: จังหวัดนครสวรรค์ สิงห์บุรี อ่างทอง พระนครศรีอยุธยา ลพบุรี สระบุรี รวมทั้งกรุงเทพมหานครและปริมณฑล

ภาคตะวันออก: จังหวัดนครนายก ปราจีนบุรี สระแก้ว ชลบุรี ระยอง จันทบุรี และตราด

ภาคใต้: จังหวัดประจวบคีรีขันธ์ ชุมพร สุราษฎร์ธานี ระนอง พังงา ภูเก็ต กระบี่ และตรัง

วันที่ 6-7 กันยายน 2565

ภาคเหนือ: จังหวัดแม่ฮ่องสอน เชียงใหม่ ลำพูน ลำปาง แพร่ สุโขทัย อุตรดิตถ์ ตาก กำแพงเพชร พิจิตร พิษณุโลก และเพชรบูรณ์

ภาคตะวันออกเฉียงเหนือ: จังหวัดเลย หนองบัวลำภู หนองคาย อุดรธานี ชัยภูมิ ขอนแก่น กาฬสินธุ์ มุกดาหาร มหาสารคาม ร้อยเอ็ด ยโสธร อำนาจเจริญ นครราชสีมา บุรีรัมย์ สุรินทร์ ศรีสะเกษ และอุบลราชธานี

ภาคกลาง: จังหวัดนครสวรรค์ อุทัยธานี ชัยนาท สิงห์บุรี อ่างทอง พระนครศรีอยุธยา ลพบุรี สระบุรี กาญจนบุรี สุพรรณบุรี ราชบุรี นครปฐม สมุทรสงคราม และสมุทรสาคร รวมทั้งกรุงเทพมหานครและปริมณฑล

หน้า2/ภาคตะวันออกเฉียงเหนือ



นายวุฒิพงศ์ ทนพิตร
ผู้พยากรณ์อากาศ
กองพยากรณ์อากาศ

สอบถามสภาพอากาศ โทร 1111 โทร 1182
โทรสาร 0-2399-4012-14, <https://www.tmd.go.th>
<https://www.metalarm.tmd.go.th/service>

ภาคตะวันออก: จังหวัดนครนายก ปราจีนบุรี สระแก้ว ชลบุรี ระยอง จันทบุรี และตราด
 ภาคใต้: จังหวัดเพชรบุรี ประจวบคีรีขันธ์ ชุมพร สุราษฎร์ธานี นครศรีธรรมราช ระนอง พังงา ภูเก็ต กระบี่ และตรัง

วันที่ 8-9 กันยายน 2565

ภาคเหนือ: จังหวัดแม่ฮ่องสอน เชียงใหม่ ลำพูน ลำปาง น่าน แพร่ สุโขทัย อุตรดิตถ์ ตาก กำแพงเพชร พิจิตร พิษณุโลก และเพชรบูรณ์

ภาคตะวันออกเฉียงเหนือ: จังหวัดเลยหนองบัวลำภู หนองคาย อุดรธานี ชัยภูมิ ขอนแก่น มหาสารคาม ร้อยเอ็ด นครราชสีมา บุรีรัมย์ สุรินทร์ ศรีสะเกษ และอุบลราชธานี

ภาคกลาง: จังหวัดนครสวรรค์ อุทัยธานี ชัยนาท สิงห์บุรี อ่างทอง พระนครศรีอยุธยา ลพบุรี สระบุรี กาญจนบุรี สุพรรณบุรี ราชบุรี นครปฐม สมุทรสงคราม และสมุทรสาคร รวมทั้งกรุงเทพมหานครและปริมณฑล

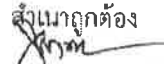
ภาคตะวันออก: จังหวัดนครนายก ปราจีนบุรี สระแก้ว ชลบุรี ระยอง จันทบุรี และตราด
 ภาคใต้: จังหวัดเพชรบุรี ประจวบคีรีขันธ์ ชุมพร ระนอง พังงา และภูเก็ต


สำหรับคลื่นลมบริเวณทะเลอันดามันและอ่าวไทยจะมีกำลังแรงขึ้น โดยทะเลอันดามันตอนบนและอ่าวไทยตอนบนมีคลื่นสูง 2-3 เมตร บริเวณที่มีฝนฟ้าคะนองคลื่นสูงมากกว่า 3 เมตร ส่วนบริเวณทะเลอันดามันตอนล่างมีคลื่นสูงประมาณ 2 เมตร บริเวณที่มีฝนฟ้าคะนองคลื่นสูงมากกว่า 2 เมตร ขอให้ชาวเรือในบริเวณดังกล่าวเดินเรือด้วยความระมัดระวังและหลีกเลี่ยงการเดินเรือบริเวณที่มีฝนฟ้าคะนอง เรือเล็กบริเวณทะเลอันดามันและอ่าวไทยตอนบนควรงดออกจากฝั่งในช่วงวันที่ 5-9 กันยายน 2565

จึงขอให้ประชาชนติดตามประกาศจากกรมอุตุนิยมวิทยา และสามารถติดตามข้อมูลที่เว็บไซต์กรมอุตุนิยมวิทยา <http://www.tmd.go.th> หรือที่ 0-2399-4012-13 และ 1182 ได้ตลอด 24 ชั่วโมง

ประกาศ ณ วันที่ 4 กันยายน พ.ศ. 2565 เวลา 17.00 น.
 กรมอุตุนิยมวิทยาจะออกประกาศฉบับต่อไปใน วันที่ 5 กันยายน พ.ศ. 2565 เวลา 05.00 น.

(ลงชื่อ) ชมภวารี ชมภูรัตน์
 (นางสาวชมภวารี ชมภูรัตน์)
 อธิบดีกรมอุตุนิยมวิทยา

สั่งเนาถูกต้อง

 (นางสาวชลาลีย์ แจ่มผล)
 ผู้อำนวยการกองพยากรณ์อากาศ


 นายวุฒิพงศ์ ทบุงกรจง
 ผู้พยากรณ์อากาศ
 กองพยากรณ์อากาศ

สอบถามสภาพอากาศ โทร 1111 โทร 1182
 โทรสาร 0-2399-4012-14, <https://www.tmd.go.th>
<https://www.metalarm.tmd.go.th/service>