



ที่ ขย ๐๐๒๓.๑๔/ ๕๐๒๕

ที่ว่าการอำเภอเทพสถิต  
ถนนสุนทรารายณ์ ขย ๓๖๒๓๐

๒๗ กันยายน ๒๕๖๔

เรื่อง ขอความอนุเคราะห์เตรียมข้อมูลการบริหารจัดการทรัพยากรน้ำฤดูแล้ง ปี ๒๕๖๔/๖๕

เรียน นายกเทศมนตรีตำบลเทพสถิต และนายกองค์การบริหารส่วนตำบลทุกแห่ง

สิ่งที่ส่งมาด้วย สำเนาหนังสือจังหวัดชัยภูมิ ที่ ขย ๐๐๒๓.๓/๑๓๑๖๕

ลงวันที่ ๒๑ กันยายน ๒๕๖๔

จำนวน ๑ ชุด

ด้วยอำเภอเทพสถิต ได้รับแจ้งจากจังหวัดชัยภูมิว่า สำนักงานทรัพยากรน้ำแห่งชาติได้จัดทำปฏิทินการบริหารจัดการทรัพยากรน้ำฤดูแล้ง (เริ่มตั้งแต่วันที่ ๑ พฤศจิกายน ปีปัจจุบัน สิ้นสุด วันที่ ๓๐ เมษายน ของปีถัดไป) โดยมีกิจกรรมหลักประกอบด้วย การเตรียมการและการสร้างการรับรู้ การวิเคราะห์ติดตามและประเมินสถานการณ์พื้นที่เสี่ยงภัยแล้ง และการประเมินผลเมื่อสิ้นสุดฤดูกาล เพื่อเป็นการเตรียมความพร้อมการบริหารจัดการทรัพยากรน้ำฤดูแล้ง ปี ๒๕๖๔/๖๕ สอดคล้องกับกิจกรรมของปฏิทินการบริหารจัดการทรัพยากรน้ำฤดูแล้งและเป็นไปตามกรอบแนวทางการบริหารจัดการทรัพยากรน้ำ ฤดูแล้ง ปี ๒๕๖๔/๖๕ จึงขอให้อำเภอแจ้งองค์กรปกครองส่วนท้องถิ่นในพื้นที่จัดทำข้อมูลการประเมินพื้นที่เสี่ยงขาดแคลนน้ำเพื่อการอุปโภคบริโภคนอกเขตพื้นที่การประปาส่วนภูมิภาค (พื้นที่ประปาท้องถิ่น) ฤดูแล้ง ปี ๒๕๖๔/๖๕ โดยให้รวบรวมข้อมูลส่งให้อำเภอทั้งรูปแบบเอกสาร และไฟล์ Excel ภายในวันที่ ๒๗ กันยายน ๒๕๖๔ รายละเอียดปรากฏตามสำเนาหนังสือที่ส่งมาพร้อมนี้

จึงเรียนมาเพื่อทราบและดำเนินการต่อไป

นาย กอบต.บ้านไร่

เพื่อโปรดทราบ

แจ้ง.....

.....

เห็นควรพิจารณาดำเนินการต่อไป

(นางสาววลินดา จังโกฏ)

เจ้าพนักงานธุรการชำนาญงาน

สำนักงานส่งเสริมการปกครองท้องถิ่นอำเภอ

โทร ๐-๔๔๘๕-๕๐๖๖

ขอแสดงความนับถือ

ผู้ว่าราชการอำเภอ

(เอกพล เรืองเพชร)

ปลัดอำเภอ รักษาการแทน

นายอำเภอเทพสถิต

จ.อ.

(ธนวุฒิ พึ่งภูศ)

หัวหน้าสำนักปลัด

(นายศุภกฤษ ฐานเจริญ)

รองปลัดองค์การบริหารส่วนตำบลบ้านไร่

"กำเนิดแม่น้ำชี สดุดีพญาแลผูกกล้า ปรางค์กู่เป็นสง่า ลำคำพระธาตุชัยภูมิ

สมบูรณป่าเขาสรรพสัตว์ เด่นชัดลายผ้าไหม ดอกกระเจียวงามลือไกล อารยธรรมไทยทวารวดี"

(นายมนตรี สถิรานุวัฒน์)  
ปลัดองค์การบริหารส่วนตำบลบ้านไร่  
(นายชานนท์ โชตจันทร์)  
นายกองค์การบริหารส่วนตำบลบ้านไร่



ที่ ขย ๐๐๒๓.๓/๒๓๖๓๗

ศาลากลางจังหวัดชัยภูมิ  
สำนักงานส่งเสริมการปกครองท้องถิ่นอำเภอ  
ถนอมบรรณาคาร ชั้น ๓๖ ๐๐๐

เลขที่รับ ๐๒๕๑/๖๔

๒๖ กันยายน ๒๕๖๔

วันที่ 27 ก.ย 2564

เรื่อง ขอความอนุเคราะห์เตรียมข้อมูลการบริหารจัดการทรัพยากรน้ำฤดูแล้ง ปี ๒๕๖๔/๖๕

เรียน นายอำเภอทุกอำเภอ นายกองคํการบริหารส่วนจังหวัดชัยภูมิ และนายกเทศมนตรีเมืองชัยภูมิ

สิ่งที่ส่งมาด้วย สำเนาหนังสือกรมส่งเสริมการปกครองท้องถิ่น ด่วนที่สุด ที่ มท ๐๘๑๐.๔/ว ๒๐๕๔

ลงวันที่ ๑๖ กันยายน ๒๕๖๔

จำนวน ๑ ฉบับ

ด้วยกรมส่งเสริมการปกครองท้องถิ่นแจ้งว่า สำนักงานทรัพยากรน้ำแห่งชาติได้จัดทำปฏิทินการบริหารจัดการทรัพยากรน้ำฤดูแล้ง (เริ่มตั้งแต่วันที่ ๑ พฤศจิกายน ปีปัจจุบัน สิ้นสุด วันที่ ๓๐ เมษายน ของปีถัดไป) โดยมีกิจกรรมหลักประกอบด้วย การเตรียมการและการสร้างการรับรู้ การวิเคราะห์ ติดตามและประเมินสถานการณ์พื้นที่เสี่ยงภัยแล้ง และการประเมินผลเมื่อสิ้นสุดฤดูกาล เพื่อเป็นการเตรียมความพร้อมการบริหารจัดการทรัพยากรน้ำฤดูแล้ง ปี ๒๕๖๔/๖๕ สอดคล้องกับกิจกรรมของปฏิทินการบริหารจัดการทรัพยากรน้ำฤดูแล้งและเป็นไปตามกรอบแนวทางการบริหารจัดการทรัพยากรน้ำ ฤดูแล้ง ปี ๒๕๖๔/๖๕ จึงขอให้อำเภอแจ้งองค์กรปกครองส่วนท้องถิ่นในพื้นที่จัดทำข้อมูลการประเมินพื้นที่เสี่ยงขาดแคลนน้ำเพื่อการอุปโภคบริโภคนอกเขตพื้นที่การประปาส่วนภูมิภาค (พื้นที่ประปาท้องถิ่น) ฤดูแล้ง ปี ๒๕๖๔/๖๕ โดยให้อาเภอรวบรวมข้อมูลส่งให้จังหวัดชัยภูมิทั้งรูปแบบเอกสาร และไฟล์ Excel ภายในวันที่ ๒๗ กันยายน ๒๕๖๔ รายละเอียดปรากฏตามสิ่งที่ส่งมาด้วย

จึงเรียนมาเพื่อพิจารณาดำเนินการต่อไป สำหรับองค์การบริหารส่วนจังหวัดชัยภูมิ และเทศบาลเมืองชัยภูมิ ก็ให้พิจารณาดำเนินการด้วยเช่นกัน

เรียน นายอำเภอ/กพส.อีก

- เลือ่วิเคราะห์

- วิจารณ์/วิ ข.ดงมอ/ตรา.ข

เตรียมข้อมูลพร้อมแจ้งการคํการบริหารจัดการ

น้ำฤดูแล้ง ปี ๒๕๖๔/๖๕

- แจ้งคอง.เจี ๐๖ก. กคท.ชง.ท.ว

๒๖๐๓/๒๕๖๔/๖๕

ขอแสดงความนับถือ

(นายประทีป ศิลปเทศ)

รองผู้ว่าราชการจังหวัด ปฏิบัติราชการแทน

ผู้ว่าราชการจังหวัดชัยภูมิ

- [Signature]

พล.อ.

27 ก.ย 2564

สำนักงานส่งเสริมการปกครองท้องถิ่นจังหวัด  
กลุ่มงานส่งเสริมและพัฒนาท้องถิ่น

โทร. ๐๔๔๘๒-๒๒๐๓

DSC 02/2564 ๒๖ ก.ย. / กลุ่มงานส่งเสริมการปกครองท้องถิ่นจังหวัดชัยภูมิ

(เอกพล เมืองเพชร)

ปลัดอำเภอ รักษาการแทน


นายอำเภอเทพสถิต

"กำเนิดแม่น้ำชี สดุดีพญาแลผู้กล้า ปรางค์กู่เป็นสง่า ล้ำค่าพระธาตุชัยภูมิ

ท้องถิ่นอำเภอเทพสถิต สมบูรณ์ป่าเขาสรรพสัตว์ เค้นซัดลายผ้าไหม ดอกกระเจียวงามลือไกล อารยธรรมไทยทวารวดี"

27 ก.ย. 2564

ด่วนที่สุด  
ที่ มท ๐๘๑๐.๔/ว ๒๐๕๔



กรมส่งเสริมการปกครองท้องถิ่น  
ถนนนครราชสีมา เขตดุสิต กทม. ๑๐๓๐๐

๖ กันยายน ๒๕๖๔

เรื่อง ขอความอนุเคราะห์เตรียมข้อมูลการบริหารจัดการทรัพยากรน้ำ ฤดูแล้ง ปี ๒๕๖๔/๖๕

เรียน ผู้ว่าราชการจังหวัด ทุกจังหวัด

สิ่งที่ส่งมาด้วย แบบประเมินพื้นที่เสี่ยงขาดแคลนน้ำเพื่อการอุปโภคบริโภคนอกเขต  
พื้นที่การประปาส่วนภูมิภาค (พื้นที่ประปาท้องถิ่น) ฤดูแล้ง ปี ๒๕๖๔/๖๕ จำนวน ๑ ฉบับ

ด้วยสำนักงานทรัพยากรน้ำแห่งชาติ ได้จัดทำปฏิทินการบริหารจัดการทรัพยากรน้ำ ฤดูแล้ง (เริ่มตั้งแต่วันที่ ๑ พฤศจิกายน ปีปัจจุบัน สิ้นสุด วันที่ ๓๐ เมษายน ของปีถัดไป) โดยมีกิจกรรมหลัก ประกอบด้วย การเตรียมการและการสร้างการรับรู้ การวิเคราะห์ ติดตามและประเมินสถานการณ์พื้นที่เสี่ยงภัยแล้ง และการประเมินผลเมื่อสิ้นสุดฤดูกาล เพื่อเป็นการเตรียมความพร้อมการบริหารจัดการทรัพยากรน้ำ ช่วงฤดูแล้ง ปี ๒๕๖๔/๖๕ สอดคล้องกับกิจกรรมของปฏิทินการบริหารจัดการทรัพยากรน้ำ ฤดูแล้ง และเป็นกรอบแนวทางการบริหารจัดการทรัพยากรน้ำ ฤดูแล้ง ปี ๒๕๖๔/๖๕

กรมส่งเสริมการปกครองท้องถิ่นพิจารณาแล้ว เพื่อให้การเตรียมความพร้อมการบริหารจัดการทรัพยากรน้ำช่วงฤดูแล้ง ปี ๒๕๖๔/๖๕ สอดคล้องกับกิจกรรมของปฏิทินการบริหารจัดการทรัพยากรน้ำ ฤดูแล้ง และเป็นไปตามกรอบแนวทางวางแผนบริหารจัดการทรัพยากรน้ำ ฤดูแล้ง ปี ๒๕๖๔/๖๕ จึงขอให้จังหวัดแจ้งองค์กรปกครองส่วนท้องถิ่นในพื้นที่จัดทำข้อมูลการประเมินพื้นที่เสี่ยงขาดแคลนน้ำเพื่อการอุปโภคบริโภคนอกเขตพื้นที่การประปาส่วนภูมิภาค (พื้นที่ประปาท้องถิ่น) ฤดูแล้ง ปี ๒๕๖๔/๖๕ โดยให้จังหวัดรวบรวมข้อมูลดังกล่าว ส่งให้กรมส่งเสริมการปกครองท้องถิ่น ทั้งรูปแบบเอกสาร และไฟล์ Excel ทางไปรษณีย์อิเล็กทรอนิกส์ sps-water@hotmail.com โดยระบุหัวข้อเรื่อง "แบบฟอร์มประเมินพื้นที่เสี่ยงขาดแคลนน้ำเพื่อการอุปโภคบริโภค ปี ๒๕๖๔/๖๕ จังหวัด .....(ระบุ)....." ภายในวันที่ ๓๐ กันยายน ๒๕๖๔ ทั้งนี้ สามารถดาวน์โหลดแบบประเมินพื้นที่เสี่ยงขาดแคลนน้ำ ได้ตาม QR-Code ท้ายหนังสือฉบับนี้

จึงเรียนมาเพื่อโปรดพิจารณา

ขอแสดงความนับถือ

(นายทวี เสริมภักดีกุล)

รองอธิบดี ปฏิบัติราชการแทน

อธิบดีกรมส่งเสริมการปกครองท้องถิ่น



ประเมินที่นับถึงเสียงจากสถาบันเพื่ออุปถัมภ์ (โปรดเขียนชื่อสถาบัน มูลนิธิ หรือหน่วยงานที่สนับสนุน/ผู้สนับสนุน (เช่น ประเด็นที่ขอสนับสนุน) 2564 - 30 เมษายน 2565)

บัญชี ณ วันที่ xxx

ลำดับ ที่	ชื่อ สถาบัน	หมู่ที่/ชื่อหมู่บ้าน ตำบล อำเภอ จังหวัด	จำนวน ครัวเรือน	แหล่งน้ำที่ มี/ไม่มี/ขาดแคลน	แหล่งน้ำ ใช้เพื่อการอุปโภค/บริโภค (เช่น แหล่งน้ำที่ขุดเจาะ หรือแหล่งน้ำอื่นๆ)	ประเด็นที่เกี่ยวกับจากแหล่งน้ำเพื่อการอุปโภค-บริโภค ช่วงฤดูแล้ง ปี 2564/65		ผลกระทบ ต่อชุมชน	รายละเอียดการได้รับความช่วยเหลือ เบื้องต้นที่ได้รับ	จุดประสงค์ ของโครงการ	รายละเอียดโครงการ หรืองานที่ดำเนินการ	งบประมาณ ปี 2564/65						
						พื้นที่ ประสบปัญหา	จำนวน ครัวเรือนที่ได้รับ					จำนวน เงิน/บาท	ชนิด ของวัสดุ					

ลงชื่อ..... ผู้รับรองข้อมูล

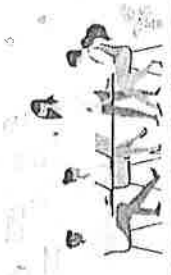
(.....)

ตำแหน่ง..... ตำบล..... อำเภอ..... จังหวัด.....

# ช่วงก่อนฤดู

## เตรียมการและสร้างการรับรู้


ภาคการลงรับหมายน้ำดื่มทุก ๆ กำหนดแผนบริหารจัดการน้ำและแผนเพาะปลูกพืช ภาคการผลิตพืชที่เสี่ยงกำหนดมาตรการรองรับ เสนอ กรม. ที่เห็นชอบ



15พ.ค. - 31ต.ค. <----- 1ก.ย.

## ช่วงระหว่างฤดู วิเคราะห์ ติดตาม ประเมินสถานการณ์

ดำเนินการตลอดฤดูแล้ว โดยปรับเปลี่ยนตามคณะอนุกรรมการทรัพยากรน้ำจังหวัด คณะกรรมการศูนย์ฯ กรมช. และศูนย์ภูมิภาคอื่นได้ กนช.



# ช่วงสิ้นสุดฤดู

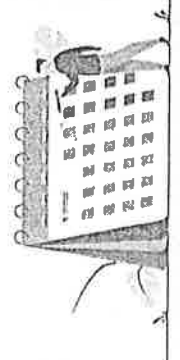
## ประเมินผลการบริหารจัดการ

สรุปผลการบริหารจัดการทรัพยากรน้ำ เพื่อเป็นกรอบแนวทางในการแก้ไขปัญหากิจแล้วปิดไป รายงานต่อ กรม. และเสนอต่อ กรม. เพื่อรับทราบผลการดำเนินงาน



15พ.ค. <----- 30ม.ย. ----- 15ม.ย.

# กรอบการบริหารจัดการทรัพยากรน้ำ ฤดูแล้ง



# ปฏิทิน บริหารจัดการ ทรัพยากรน้ำ ฤดูแล้ง

(ให้ชมจาก กนช.)







ผลการคาดการณ์ปริมาณน้ำและปริมาณน้ำใช้การ ณ วันที่ 1 พ.ย. 2564 ของอ่างเก็บน้ำขนาดใหญ่ 35 แห่ง ฤดูแล้ง ปี 2564/65 กรณีที่มีน้ำไหลเข้าจากการใช้แบบจำลองน้ำฝน-น้ำท่าร่วมกับข้อมูลการคาดการณ์ปริมาณน้ำฝนรายเดือนในระบบ ONE-MAP

คาดการณ์ ณ วันที่ 1 ก.ย. 2564

ลำดับ	อ่างเก็บน้ำ/เขื่อน	ความจุระดับน้ำกักเก็บ (ล้าน ลบ.ม.)	ความจุน้ำใช้การ (ล้าน ลบ.ม.)	คาดการณ์ปริมาณน้ำ		คาดการณ์ปริมาณน้ำใช้การ	
				ล้าน ลบ.ม.	% รนท.	ล้าน ลบ.ม.	% น้ำใช้การ
กลุ่มลุ่มน้ำเจ้าพระยาใหญ่		26,244	19,439	12,371	47	5,566	29
1	แม่งัดสมบูรณ์ชล	265	253	113	43	101	40
2	แม่กวางอุดมธารา	263	249	55	21	41	16
3	ภูมิพล*	13,462	9,662	5,643	42	1,843	19
4	กิวคองหมา	170	164	73	43	67	41
5	กิวลม	106	103	73	68	69	67
6	แม่มอก	110	94	68	61	52	55
7	สิริกิติ์*	9,510	6,660	4,665	49	1,815	27
8	แควน้อยบำรุงแดน	939	896	701	75	658	73
9	ทับเสลา	160	143	63	39	46	32
10	ป่าสักชลสิทธิ์	960	957	704	73	701	73
11	กระเสียว	299	259	214	72	174	67
กลุ่มลุ่มน้ำภาคตะวันออกเฉียงเหนือ		8,365	6,718	5,405	65	3,755	56
12	ห้วยหลวง	136	129	67	49	60	47
13	น้ำพุง*	162	157	83	51	75	48
14	น้ำอูน	520	475	206	40	161	34
15	จุฬารัตน์	164	127	185	113	148	117
16	อุบลรัตน์	2,431	1,850	1,259	52	678	37
17	ลำปาว	1,980	1,880	1,039	52	939	50
18	ลำตะคอง	314	292	265	84	242	83
19	ลำพระเพลิง	155	154	147	95	145	95
20	มูลบน	141	134	103	73	96	72
21	ลำแจะ	275	268	191	69	184	69
22	ลำนางรอง	121	118	63	51	59	50
23	สิรินธร*	1,966	1,135	1,798	91	967	85
กลุ่มลุ่มน้ำภาคตะวันออก		1,515	1,415	1,332	88	1,232	87
24	ขุนด่านปราการชล	224	219	225	100	220	100
25	คลองสิียด	420	390	218	52	188	48
26	บางพระ	117	105	54	46	42	40
27	หนองปลาไหล	164	150	176	107	162	108
28	ประแสร์	295	275	322	109	302	110
29	นฤปดินทรจินดา	295	276	338	114	318	115
กลุ่มลุ่มน้ำภาคตะวันตก		27,706	14,346	21,211	77	7,851	55
30	ศรีนครินทร์*	17,745	7,480	13,229	75	2,964	40
31	วชิรวงกรณ์*	8,860	5,848	7,103	80	4,091	70
32	แก่งกระจาน	710	645	629	89	564	87
33	ปราดบุรี	391	373	249	64	232	62
กลุ่มลุ่มน้ำภาคใต้		7,093	5,465	4,606	65	2,979	55
34	รัชชประภา*	5,639	4,287	4,051	72	2,699	63
35	บางลาง*	1,454	1,178	555	38	279	24
รวมทั้งประเทศ		70,923	47,384	44,925	63	21,383	45

หน่วยงานที่รับผิดชอบ : กรมชลประทาน และ การไฟฟ้าฝ่ายผลิตแห่งประเทศไทย

ข้อมูลคาดการณ์ : ศูนย์อำนวยการน้ำแห่งชาติ สำนักงานทรัพยากรน้ำแห่งชาติ



# ปริมาณฝนสะสมช่วงเดือน พ.ค. - ส.ค. 2564 กับ ค่าเฉลี่ย 30 ปี

สิ่งที่ส่งมาด้วย 3

ปริมาณฝนสะสมช่วงเดือน พ.ค. - ส.ค. 2564 ปริมาณฝนเฉลี่ย 30 ปี (เดือน พ.ค. - ส.ค.)

ร้อยละความแตกต่างระหว่าง ปริมาณฝนสะสมปี 2564 กับ ค่าเฉลี่ย 30 ปี

สูงสุด 2,988 มม.  
ต่ำสุด 240 มม.

สูงสุด 3,168 มม.  
ต่ำสุด 335 มม.

สูงสุด 103%  
ต่ำสุด -65%

