

องค์การบริหารส่วนตำบลบ้านไร่
เลขรับ ๒๕๖/๖๗
วันที่ ๒๑ ธ.ค. ๖๗
เวลา ๑๖.๐๐ น.



ที่ ขย ๐๐๒๓.๑๔/๒๕๖๗

ที่ว่าการอำเภอเทพสถิต
ถนนสุนทรารายณ์ ขย ๓๖๒๓๐

๒๕ ธันวาคม ๒๕๖๗

เรื่อง ขอบความอนุเคราะห์อำนวยความสะดวกในการจัดทำเขตปกครองในระบบสารสนเทศภูมิศาสตร์ (GIS)

เรียน นายกเทศมนตรีตำบลเทพสถิต และนายกองค์การบริหารส่วนตำบลทุกแห่ง

สิ่งที่ส่งมาด้วย สำเนาหนังสือจังหวัดชัยภูมิ ที่ ขย ๐๐๒๓.๔/ว ๑๖๙๗๙

ลงวันที่ ๑๙ ธันวาคม ๒๕๖๗

จำนวน ๑ ชุด

ด้วยอำเภอเทพสถิต ได้รับแจ้งจากจังหวัดชัยภูมิว่า เพื่อให้การจัดทำเขตการปกครองด้วยระบบสารสนเทศภูมิศาสตร์ (GIS) เพื่อการผังเมืองเป็นไปด้วยความเรียบร้อย จึงขอแจ้งให้องค์กรปกครองส่วนท้องถิ่นเข้าร่วมประชุมกำหนด ตรวจสอบแนวเขตการปกครองระดับหมู่บ้าน ตำบล และพิจารณาให้การสนับสนุนและอำนวยความสะดวกในการจัดทำเขตการปกครองในระบบสารสนเทศภูมิศาสตร์ (GIS) รายละเอียดปรากฏตามสิ่งที่ส่งมาด้วย

จึงเรียนมาเพื่อทราบและดำเนินการต่อไป

เรียน นายก อบต.บ้านไร่

เพื่อโปรดทราบ
แจ้ง.....

เห็นควรพิจารณาดำเนินการต่อไป

(นางสาววสินดา จังโกฏี)
เจ้าพนักงานธุรการ ชำนาญงาน

ขอแสดงความนับถือ

(นางสาวภรณ์สิริย์ จันทน์อินทร์)
ปลัดอำเภอ รักษาการแทน
นายอำเภอเทพสถิต

นางภัคธมา เทชวณิช
หัวหน้าสำนักงานปลัด

(นายศุภกฤษ ฐานเจริญ)

รองปลัดองค์การบริหารส่วนตำบลบ้านไร่

โปรดสั่งการ

(นายมนตรี สติระนุวัฒน์)

ปลัดองค์การบริหารส่วนตำบลบ้านไร่

สำนักงานส่งเสริมการปกครองท้องถิ่นอำเภอ

โทร. ๐ ๔๔๘๕ ๕๐๖๖

“กำเนิดแม่น้ำชี สดุดีพญาแลผู้กล้า ปรากฏเป็นสง่า ล้ำค่าพระธาตุชัยภูมิ
สมบูรณ์ป่าเขาสรรพสัตว์ เต็มชัดลายผ้าไหม ดอกกระเจียวงามลือไกล อารยธรรมไทยทวารวดี”

นายกรณต์ เขตจันทัก

นายกองค์การบริหารส่วนตำบลบ้านไร่



ที่ทำการอำเภอเทพสถิต
รับที่ ๒๖๕๐/๗๗
วันที่ ๒๕ ธ.ค. ๒๕๖๗
เวลา..... น

ที่ ขย ๐๐๒๓.๔/ว ๑๖๗๗๒๗

ศึกษาจังหวัดชัยภูมิ ห้องถิ่นอำเภอ
ถนนพหลโยธิน ชัยภูมิ ๒๕๐๐๒/๗๗

๑๖ ธันวาคม ๒๕๖๗

วันที่ ๒๓ ธ.ค. ๒๕๖๗

เรื่อง ขอความอนุเคราะห์อำนวยความสะดวกในการจัดทำเขตปกครองในระบบสารสนเทศภูมิศาสตร์ (GIS)

เรียน นายอำเภอ ทุกอำเภอ นายกองค้การบริหารส่วนจังหวัดชัยภูมิ และนายกเทศมนตรีเมืองชัยภูมิ

สิ่งที่ส่งมาด้วย สำเนาหนังสือกรมส่งเสริมการปกครองท้องถิ่น ที่ มท ๐๘๑๐.๓/ว ๕๒๒๗ จำนวน ๑ ชุด
ลงวันที่ ๖ ธันวาคม ๒๕๖๗

ด้วย จังหวัดชัยภูมิได้รับแจ้งจากกรมส่งเสริมการปกครองท้องถิ่นว่า กรมโยธาธิการและผังเมือง
ได้ว่าจ้างบริษัท จีไอเอส จำกัด เป็นที่ปรึกษาเพื่อดำเนินการจัดทำเขตปกครองด้วยระบบสารสนเทศภูมิศาสตร์
(GIS) เพื่อการผังเมือง จำนวน ๓ พื้นที่โครงการ จำนวน ๒๑-จังหวัด ได้แก่พื้นที่ภาคเหนือตอนบน (จังหวัดเชียงใหม่
จังหวัดแม่ฮ่องสอน จังหวัดลำปาง จังหวัดลำพูน จังหวัดน่าน จังหวัดพะเยา จังหวัดเชียงราย และจังหวัดแพร่)
พื้นที่ภาคเหนือตอนล่าง (จังหวัดตาก จังหวัดพิษณุโลก จังหวัดสุโขทัย จังหวัดเพชรบูรณ์ จังหวัดอุตรดิตถ์
จังหวัดกำแพงเพชร จังหวัดพิจิตร จังหวัดนครสวรรค์ และจังหวัดอุทัยธานี) และพื้นที่ภาคตะวันออกเฉียงเหนือ
ตอนล่าง (จังหวัดสุรินทร์ จังหวัดนครราชสีมา จังหวัดบุรีรัมย์ และจังหวัดชัยภูมิ) โดยกำหนดขอบเขตของงาน
(TOR) กำหนดให้ที่ปรึกษาดำเนินการจัดทำแนวเขตปกครองตามประกาศกระทรวงมหาดไทย เรื่อง การกำหนด
เขตตำบลในท้องที่ อำเภอ... จังหวัด... ลงบนแผนที่ภาพถ่ายออร์โธรีโอสีเชิงเลขมาตราส่วน ๑:๔,๐๐๐ โดยต้องม
การประชุมกำหนดแนวเขตการปกครองระดับหมู่บ้าน ตำบล และการบันทึกถ้อยคำบรรยายเขตการปกครอง
จากนายอำเภอ ผู้นำท้องที่ และผู้บริหารองค์กรปกครองส่วนท้องถิ่น รวมทั้งจัดทำหลักหมุดกรมโยธาธิการ
และผังเมืองระดับอำเภอในทุกอำเภอของพื้นที่โครงการ

จังหวัดชัยภูมิพิจารณาแล้วเห็นว่า เพื่อให้การจัดทำเขตการปกครองด้วยระบบสารสนเทศ
ภูมิศาสตร์ (GIS) เพื่อการผังเมืองเป็นไปด้วยความเรียบร้อย จึงให้อำเภอแจ้งองค์กรปกครองส่วนท้องถิ่นเข้าร่วม
ประชุมกำหนด ตรวจสอบแนวเขตการปกครองระดับหมู่บ้าน ตำบล และพิจารณาให้การสนับสนุนและอำนวยความสะดวก
ความสะดวกในการจัดทำเขตการปกครองในระบบสารสนเทศภูมิศาสตร์ (GIS) รายละเอียดปรากฏตามสิ่งที่ส่งมาด้วย

จึงเรียนมาเพื่อทราบ สำหรับองค์การบริหารส่วนจังหวัดชัยภูมิ และเทศบาลเมืองชัยภูมิให้
พิจารณาดำเนินการเช่นเดียวกัน

ขอแสดงความนับถือ

(นายธงชัย โอบารัตนะชัย)

รองผู้ว่าราชการจังหวัด ปฏิบัติราชการแทน

ผู้ว่าราชการจังหวัดชัยภูมิ

สำนักงานส่งเสริมการปกครองท้องถิ่นจังหวัด
กลุ่มงานกฎหมาย ระเบียบและเรื่องร้องทุกข์
โทร./โทรสาร.๐-๔๔๘๑-๓๒๕๗-๘

Handwritten notes and stamps in the top left corner, including the word "ตรวจ" (check) and some illegible scribbles.

Official stamp from the Ministry of Natural Resources and Environmental Conservation. Text includes: "กรมงานกฎหมายระเบียบและเรื่องร้องทุกข์" (Ministry of Law, Regulations and Complaints), "เลขรับที่ 1527" (Receipt No. 1527), "วันที่ 11 ธ.ค. 2567" (Date: 11 Dec 2023), and "เวลา" (Time).

Official stamp from the Ministry of Natural Resources and Environmental Conservation. Text includes: "สำนักงานส่งเสริมการปกครองท้องถิ่น" (Ministry of Local Government Administration), "ท้องที่ 16124" (District: 16124), "รับเลขที่ 9 จ.ค. 2567" (Receipt No. 9 J.C. 2023), "ลงวันที่" (Date), and "เวลา" (Time).



ที่ มท ๐๘๑๐.๓/ว ๕๒๒๗

กรมส่งเสริมการปกครองท้องถิ่น
ถนนนครราชสีมา เขตดุสิต กทม. ๑๐๓๐๐

๖ ธันวาคม ๒๕๖๗

เรื่อง ขอบความอนุเคราะห์อำนวยความสะดวกในการจัดทำเขตการปกครองในระบบสารสนเทศภูมิศาสตร์ (GIS)
เรียน ผู้ว่าราชการจังหวัด (ตามบัญชีแนบท้าย)

สิ่งที่ส่งมาด้วย ขอบเขตของงานฯ จำนวน ๑ ชุด

ด้วย กรมโยธาธิการและผังเมือง ได้ว่าจ้างบริษัท จีไอเอส จำกัด เป็นที่ปรึกษาเพื่อดำเนินการ
จัดทำเขตการปกครองด้วยระบบสารสนเทศภูมิศาสตร์ (GIS) เพื่อการผังเมือง จำนวน ๓ พื้นที่โครงการ จำนวน
๒๑ จังหวัด ได้แก่ พื้นที่ภาคเหนือตอนบน (จังหวัดเชียงใหม่ จังหวัดแม่ฮ่องสอน จังหวัดลำปาง จังหวัดลำพูน
จังหวัดน่าน จังหวัดพะเยา จังหวัดเชียงราย และจังหวัดแพร่) พื้นที่ภาคเหนือตอนล่าง (จังหวัดตาก
จังหวัดพิษณุโลก จังหวัดสุโขทัย จังหวัดเพชรบูรณ์ จังหวัดอุตรดิตถ์ จังหวัดกำแพงเพชร จังหวัดพิจิตร
จังหวัดนครสวรรค์ และจังหวัดอุทัยธานี) และพื้นที่ภาคตะวันออกเฉียงเหนือตอนล่าง (จังหวัดสุรินทร์ จังหวัด
นครราชสีมา จังหวัดบุรีรัมย์ และจังหวัดชัยภูมิ) โดยกำหนดขอบเขตของงาน (TOR) กำหนดให้ที่ปรึกษา
ดำเนินการจัดทำแนวเขตการปกครองตามประกาศกระทรวงมหาดไทย เรื่อง การกำหนดเขตตำบลในท้องที่
อำเภอ... จังหวัด... ลงบนแผนที่ภาพถ่ายออร์โธรีตีเชิงเลขมาตราส่วน ๑:๔,๐๐๐ โดยต้องมีการประชุมกำหนด
แนวเขตการปกครองระดับหมู่บ้าน ตำบล และการบันทึกถ้อยคำบรรยายเขตการปกครองจากนายอำเภอ
ผู้นำท้องที่ และผู้บริหารองค์กรปกครองส่วนท้องถิ่น รวมทั้งจัดทำหลักหมุดกรมโยธาธิการและผังเมือง
ระดับอำเภอในทุกอำเภอของพื้นที่โครงการ รายละเอียดสิ่งที่ส่งมาด้วยตาม QR Code ที่แนบมาพร้อมนี้

เพื่อให้การจัดทำเขตการปกครองด้วยระบบสารสนเทศภูมิศาสตร์ (GIS) เพื่อการผังเมือง
เป็นไปด้วยความเรียบร้อย กรมส่งเสริมการปกครองท้องถิ่นขอความร่วมมือจังหวัดแจ้งองค์กรปกครอง
ส่วนท้องถิ่นในพื้นที่ เข้าร่วมประชุมกำหนด ตรวจสอบแนวเขตการปกครองระดับหมู่บ้าน ตำบล และพิจารณา
ให้การสนับสนุนและอำนวยความสะดวกในการจัดทำเขตการปกครองในระบบสารสนเทศภูมิศาสตร์ (GIS)
ให้กับเจ้าหน้าที่บริษัทที่ปรึกษา

จึงเรียนมาเพื่อโปรดพิจารณา

ขอแสดงความนับถือ

Handwritten signature of the official.

(นางสาววิภาดา ศรีภรณี)

รองอธิบดี ปฏิบัติราชการแทน
อธิบดีกรมส่งเสริมการปกครองท้องถิ่น

กองพัฒนาและส่งเสริมการบริหารงานท้องถิ่น (กลุ่มงานแผนพัฒนาท้องถิ่น)

โทรศัพท์ ๐-๒๒๕๔-๕๐๐๐ ต่อ ๒๑๐๓ โทรสาร ๐-๒๒๕๓-๒๒๓๐

ไปรษณีย์อิเล็กทรอนิกส์ dta.plan.21@gmail.com

ผู้ประสานงาน นางสาวกัญจิรา ภัชระพรกุล โทรศัพท์ ๐-๒๒๕๔-๕๐๐๐ ต่อ ๒๑๐๓


บัญชีแนบท้าย
หนังสือกรมส่งเสริมการปกครองท้องถิ่น ที่ มท ๐๘๑๐.๓๖ ๕๒๒๗ ลงวันที่ ๒๖ ธันวาคม ๒๕๖๗

พื้นที่ภาคเหนือตอนบน	พื้นที่ภาคเหนือตอนล่าง	พื้นที่ภาคตะวันออกเฉียงเหนือตอนล่าง
๑. จังหวัดเชียงใหม่	๑. จังหวัดตาก	๑. จังหวัดสุรินทร์
๒. จังหวัดแม่ฮ่องสอน	๒. จังหวัดพิษณุโลก	๒. จังหวัดนครราชสีมา
๓. จังหวัดลำปาง	๓. จังหวัดสุโขทัย	๓. จังหวัดบุรีรัมย์
๔. จังหวัดลำพูน	๔. จังหวัดเพชรบูรณ์	๔. จังหวัดชัยภูมิ
๕. จังหวัดน่าน	๕. จังหวัดอุดรธานี	
๖. จังหวัดพะเยา	๖. จังหวัดกำแพงเพชร	
๗. จังหวัดเชียงราย	๗. จังหวัดพิจิตร	
๘. จังหวัดแพร่	๘. จังหวัดนครสวรรค์	
	๙. จังหวัดอุทัยธานี	


สิ่งที่ส่งมาด้วย



พื้นที่ภาคเหนือตอนบน




พื้นที่ภาคเหนือตอนล่าง




พื้นที่ภาคตะวันออกเฉียงเหนือตอนล่าง


สิ่งที่ส่งมาด้วย



พื้นที่ภาคเหนือตอนบน



พื้นที่ภาคเหนือตอนล่าง



พื้นที่ภาคตะวันออกเฉียงเหนือตอนล่าง