



ที่ ขย ๐๐๒๓.๑๔/๒๗๗

ที่ว่าการอำเภอเทพสถิต

ถนนสุรนารายณ์ ขย ๓๖๒๓๐

๒๑ มกราคม ๒๕๖๘

เรื่อง ชักซ้อมแนวทางการจัดตั้ง เปลี่ยนแปลงฐานะ และเขตองค์รปกครองส่วนท้องถิ่นเพิ่มเติม

เรียน นายกเทศมนตรีตำบลเทพสถิต และนายกองค์การบริหารส่วนตำบลทุกแห่ง

สิ่งที่ส่งมาด้วย สำเนาหนังสือจังหวัดชัยภูมิ ที่ ขย ๐๐๒๓.๔/ว ๑๐๘๓

ลงวันที่ ๒๘ มกราคม ๒๕๖๘

จำนวน ๑ ชุด

ด้วยอำเภอเทพสถิต ได้รับแจ้งจากจังหวัดชัยภูมิว่า กระทรวงมหาดไทยแจ้งว่า ได้กำหนดหลักเกณฑ์และแนวทางปฏิบัติเกี่ยวกับการจัดตั้ง เปลี่ยนแปลงฐานะ และเขตองค์รปกครองส่วนท้องถิ่นเพิ่มเติม

อำเภอเทพสถิตพิจารณาแล้วเห็นว่า เพื่อให้การจัดตั้ง เปลี่ยนแปลงฐานะ และเขตองค์รปกครองส่วนท้องถิ่นเป็นไปด้วยความเรียบร้อยและมีประสิทธิภาพ จึงขอแจ้งให้องค์รปกครองส่วนท้องถิ่นในพื้นที่ทราบ และถือปฏิบัติตามหลักเกณฑ์และแนวทางที่กำหนดต่อไป รายละเอียดปรากฏตามสิ่งที่ส่งมาด้วย

จึงเรียนมาเพื่อทราบและถือปฏิบัติ

เรียน นายก อบต.บ้านไร่

เพื่อโปรดทราบ

แจ้ง.....

เห็นควรพิจารณาดำเนินการต่อไป

(นางสาววลินดา จังโกฏ)

เจ้าพนักงานธุรการ ชำนาญงาน

ขอแสดงความนับถือ

(นายวรวิทย์ นามมหาบวช)

นายอำเภอเทพสถิต

นางกัญญา เทพรณกุล
หัวหน้าสำนักงานปลัด

(นายศุภกฤษ ฐานเจริญ)

รองปลัดองค์การบริหารส่วนตำบลบ้านไร่

โปรดสั่งการ

นาย ส.ป. ๑๓/๒๗๗

สำนักงานส่งเสริมการปกครองท้องถิ่นอำเภอ

(นายมนตรี สติวานุวัฒน์)

โทร. ๐ ๔๔๘๕ ๕๐๖๖

ปลัดองค์การบริหารส่วนตำบลบ้านไร่

“กำเนิดแม่น้ำชี สดุดีพญาแลผู้กล้า ปรากฏเป็นสง่า ถ้ำคำพระธาตุชัยภูมิ

สมบูรณป่าเขาสรรพสัตว์ เต็มซัดลายผ้าไหม ดอกกระเจียวงามลือไกล อารยธรรมไทยทวารวดี

นายกรณสิทธิ์ เขตจันทัก

นายกองค์การบริหารส่วนตำบลบ้านไร่



รับที่ ๓๑๖
วันที่ ๓๑ ม.ค. ๒๕๖๘
เวลา

ที่ ขย ๐๐๒๓.๔/ว ๑๐๕๓

ศาลากลางจังหวัดชัยภูมิ / ห้องกันอี แกะ
ถนนบรรณาการ / เลขที่ ๑๐๐๐
วันที่ ๒๙ ม.ค. ๒๕๖๘

๒๗ มกราคม ๒๕๖๘

เรื่อง ชักซ้อมแนวทางการจัดตั้ง เปลี่ยนแปลงฐานะ และเขตองค์รปกครองส่วนท้องถิ่นเพิ่มเติม

เรียน นายอำเภอ ทุกอำเภอ และนายกเทศมนตรีเมืองชัยภูมิ

อ้างถึง หนังสือจังหวัดชัยภูมิ ที่ ขย ๐๐๒๓.๔/ว ๑๒๕๗๕ ลงวันที่ ๓๐ สิงหาคม ๒๕๖๕

สิ่งที่ส่งมาด้วย สำเนาหนังสือกรมส่งเสริมการปกครองท้องถิ่น ที่ มท ๐๘๐๔.๖/ว ๒๕๒ ลงวันที่ ๘ มกราคม ๒๕๖๘ จำนวน ๑ ชุด

ตามที่ จังหวัดชัยภูมิได้แจ้งขอชักซ้อมหลักเกณฑ์และแนวทางการจัดตั้ง เปลี่ยนแปลงฐานะ และเขตองค์รปกครองส่วนท้องถิ่น เนื่องจากการดำเนินการขององค์รปกครองส่วนท้องถิ่น ยังมีความเข้าใจที่คลาดเคลื่อนในการปฏิบัติตามหนังสือชักซ้อมการดำเนินการจัดตั้ง เปลี่ยนแปลงฐานะ และเขตองค์รปกครองส่วนท้องถิ่น ความละเอียดแจ้งแล้ว นั้น

กระทรวงมหาดไทยแจ้งว่า ได้กำหนดหลักเกณฑ์และแนวทางปฏิบัติเกี่ยวกับการจัดตั้ง เปลี่ยนแปลงฐานะ และเขตองค์รปกครองส่วนท้องถิ่นเพิ่มเติม รายละเอียดปรากฏตามสิ่งที่ส่งมาด้วย

จังหวัดชัยภูมิพิจารณาแล้วเห็นว่า เพื่อให้การจัดตั้ง เปลี่ยนแปลงฐานะ และเขตองค์รปกครองส่วนท้องถิ่นเป็นไปด้วยความเรียบร้อยและมีประสิทธิภาพ จึงให้อำเภอแจ้งองค์รปกครองส่วนท้องถิ่นในพื้นที่ทราบและถือปฏิบัติตามหลักเกณฑ์และแนวทางดังกล่าวต่อไป

จึงเรียนมาเพื่อพิจารณา สำหรับเทศบาลเมืองชัยภูมิให้ทราบและถือปฏิบัติตามหลักเกณฑ์และแนวทางดังกล่าวเช่นเดียวกัน

ขอแสดงความนับถือ

(นายปลั่งศักดิ์ ไทพาลีจิ)

รองผู้ว่าราชการจังหวัด ปฏิบัติราชการแทน

ผู้ว่าราชการจังหวัดชัยภูมิ

สำนักงานส่งเสริมการปกครองท้องถิ่นจังหวัด

กลุ่มงานกฎหมาย ระเบียบและเรื่องร้องทุกข์

โทร./โทรสาร.๐-๔๔๘๑-๓๒๕๗-๘

ด่วนที่สุด
ที่ มท ๐๘๐๔.๖/ว ๒๕๖๒



กระทรวงมหาดไทย
ถนนอัษฎางค์ กทม. ๑๐๒๐๐

๘ มกราคม ๒๕๖๘

เรื่อง ชักซ้อมแนวทางการจัดตั้ง เปลี่ยนแปลงฐานะ และเขตองค์การปกครองส่วนท้องถิ่นเพิ่มเติม

เรียน ผู้ว่าราชการจังหวัด ทุกจังหวัด

อ้างถึง หนังสือกระทรวงมหาดไทย ที่ มท ๐๘๐๔.๖/ว ๕๕๑๖ ลงวันที่ ๑๕ สิงหาคม ๒๕๖๕

สิ่งที่ส่งมาด้วย หลักเกณฑ์และแนวทางปฏิบัติเกี่ยวกับการจัดตั้ง เปลี่ยนแปลงฐานะ และเขตองค์การปกครองส่วนท้องถิ่น จำนวน ๑ ชุด

ตามที่ กระทรวงมหาดไทยได้กำหนดหลักเกณฑ์ วิธีการจัดตั้ง เปลี่ยนแปลงฐานะ และเขตองค์การปกครองส่วนท้องถิ่น เพื่อใช้เป็นแนวทางปฏิบัติในการดำเนินการเพื่อเสนอขอจัดตั้ง เปลี่ยนแปลงฐานะ หรือเขตองค์การปกครองส่วนท้องถิ่น นั้น

กระทรวงมหาดไทยพิจารณาแล้วเห็นว่า เพื่อให้การจัดตั้ง เปลี่ยนแปลงฐานะ และเขตองค์การปกครองส่วนท้องถิ่นเป็นไปด้วยความเรียบร้อยและมีประสิทธิภาพ จึงได้กำหนดหลักเกณฑ์และแนวทางปฏิบัติเกี่ยวกับการจัดตั้ง เปลี่ยนแปลงฐานะ และเขตองค์การปกครองส่วนท้องถิ่นเพิ่มเติม รายละเอียดปรากฏตามสิ่งที่ส่งมาด้วย

จึงเรียนมาเพื่อพิจารณา

ขอแสดงความนับถือ


(นายอรชัญญ์ สีนันศรีนันท์)
ปลัดกระทรวงมหาดไทย

กรมส่งเสริมการปกครองท้องถิ่น
กองกฎหมายและระเบียบท้องถิ่น
โทร./โทรสาร ๐๒-๒๕๑-๕๐๓๖
ไปรษณีย์อิเล็กทรอนิกส์ saraban@dla.go.th

หลักเกณฑ์และแนวทางปฏิบัติเกี่ยวกับการจัดตั้ง เปลี่ยนแปลงฐานะ
และเขตองค์กรปกครองส่วนท้องถิ่น

เพื่อให้การจัดตั้ง เปลี่ยนแปลงฐานะ และเขตองค์กรปกครองส่วนท้องถิ่น เป็นไปตามบทบัญญัติ
กฎหมายมาตรา ๒๔๙ ของรัฐธรรมนูญแห่งราชอาณาจักรไทย มาตรา ๕ มาตรา ๔๑ หรือ มาตรา ๔๑ ตรี
มาตรา ๔๑ เบญจ และมาตรา ๔๒ ของพระราชบัญญัติสภาตำบลและองค์การบริหารส่วนตำบล พ.ศ. ๒๕๓๗
ซึ่งที่แก้ไขเพิ่มเติมโดยพระราชบัญญัติสภาตำบลและองค์การบริหารส่วนตำบล (ฉบับที่ ๕) พ.ศ. ๒๕๔๖
และมาตรา ๗ ของพระราชบัญญัติเทศบาล พ.ศ. ๒๕๔๖ มาตรา ๙ มาตรา ๑๐ มาตรา ๑๑ มาตรา ๑๒
และมาตรา ๑๓ ของพระราชบัญญัติเทศบาล พ.ศ. ๒๕๔๖ ซึ่งที่แก้ไขเพิ่มเติมโดยพระราชบัญญัติเทศบาล
(ฉบับที่ ๑๒) พ.ศ. ๒๕๔๖ จึงได้กำหนดแนวทางปฏิบัติ ดังนี้

ส่วนที่ ๑

ความหมาย

ข้อ ๑ ในหลักเกณฑ์และแนวทางปฏิบัตินี้ ให้หมายถึง

“องค์กรปกครองส่วนท้องถิ่น” หมายความว่า เทศบาล และองค์การบริหารส่วนตำบล/

“สภาท้องถิ่น” หมายความว่า สภาเทศบาล และสภาองค์การบริหารส่วนตำบล

“ผู้บริหารท้องถิ่น” หมายความว่า นายกเทศมนตรี และนายกองค์การบริหารส่วนตำบล

“เขตองค์กรปกครองส่วนท้องถิ่น” หมายความว่า เขตเทศบาล และเขตองค์การบริหารส่วนตำบล

“จังหวัด” หมายความว่า จังหวัดตามกฎหมายว่าด้วยระเบียบบริหารราชการแผ่นดิน

“อำเภอ” หมายความว่า อำเภอตามกฎหมายว่าด้วยระเบียบบริหารราชการแผ่นดินและให้หมายความ

รวมถึงกิ่งอำเภอด้วย

“ผู้มีสิทธิเลือกตั้ง” หมายความว่า ผู้มีสิทธิเลือกตั้งตามกฎหมายว่าด้วยการเลือกตั้งสมาชิก
สภาท้องถิ่นหรือผู้บริหารท้องถิ่น

“การจัดตั้ง” หมายความว่า การจัดตั้งองค์การบริหารส่วนตำบลขึ้นเป็นเทศบาล

“การเปลี่ยนแปลงฐานะ” หมายความว่า การเปลี่ยนแปลงฐานะเทศบาลตำบลเป็นเทศบาลเมือง
หรือเทศบาลนคร หรือการเปลี่ยนแปลงฐานะเทศบาลเมืองเป็นเทศบาลนคร

“การรวม ยุบเลิก รับผิดชอบที่และแยกพื้นที่บางส่วน” หมายความว่า องค์การปกครองส่วนท้องถิ่น
ตั้งแต่ ๒ แห่งขึ้นไป ดำเนินการรวม ยุบเลิก รับผิดชอบที่และแยกพื้นที่บางส่วน ทั้งนี้ ให้หมายความรวมถึง
การเปลี่ยนแปลงเขตองค์กรปกครองส่วนท้องถิ่นด้วย

“การสำรวจเจตนาสมัคร” หมายความว่า การสำรวจความคิดเห็นของประชาชนในท้องถิ่น
จากจำนวนประชาชนผู้มีสิทธิเลือกตั้งตามทะเบียนราษฎรที่ถูกต้องตามกฎหมายในเขตองค์กรปกครองส่วนท้องถิ่นนั้น

ส่วนที่ ๒
วิธีการจัดให้มีการสำรวจเจตนากรรม

ข้อ ๒ การจัดตั้ง เปลี่ยนแปลงฐานะ และเขตองค์กรปกครองส่วนท้องถิ่น องค์กรปกครองส่วนท้องถิ่นต้องจัดให้มีการสำรวจเจตนากรรมของผู้มีสิทธิเลือกตั้ง โดยดำเนินการวิธีการใดวิธีการหนึ่ง ได้แก่ การจัดทำประชุมประชาคมหมู่บ้าน การสำรวจแบบสอบถาม การให้แสดงความคิดเห็นผ่านระบบเทคโนโลยีสารสนเทศที่สามารถยืนยันตัวบุคคลและตรวจสอบความเ็นผู้มีสิทธิเลือกตั้งได้ หรือหลายวิธีการก็ได้ ทั้งนี้ ผู้มีสิทธิเลือกตั้งที่มาใช้สิทธิจะต้องใช้สิทธิเพียงวิธีการเดียว และการสำรวจเจตนากรรมดังกล่าวทุกวิธีการต้องรวมกันให้ได้ไม่น้อยกว่าร้อยละ ๒๐ ของผู้มีสิทธิเลือกตั้ง โดยองค์กรปกครองส่วนท้องถิ่นต้องจัดให้มีการประชาสัมพันธ์ การสำรวจเจตนากรรมดังกล่าวอย่างทั่วถึง และให้ทำความเข้าใจแก่ประชาชนในพื้นที่ทราบถึงข้อจำกัด ในการดำเนินการในอำนาจหน้าที่ขององค์กรปกครองส่วนท้องถิ่นในปัจจุบันและในอนาคตว่ามีแผนงาน และจะทำภารกิจด้านใดเพิ่มขึ้นเพื่อให้บริการแก่ประชาชนในพื้นที่เมื่อได้รับการจัดตั้งหรือเปลี่ยนแปลงฐานะ

การจัดทำประชุมประชาคมหมู่บ้าน ให้องค์กรปกครองส่วนท้องถิ่นจัดทำรายงานการประชุมหมู่บ้าน/ชุมชน โดยให้เจ้าหน้าที่องค์กรปกครองส่วนท้องถิ่นที่เข้ามาชี้แจง และผู้ว่าชุมชน หรือกำนัน ผู้ใหญ่บ้าน แล้วแต่กรณี ให้รับรองว่าเป็นลายมือชื่อหรือประทับลายนิ้วมือของผู้มีสิทธิเลือกตั้งจริง ตามแบบที่ ๑ หัวยหลักเกณฑ์ และแนวทางปฏิบัติ

สำหรับการสำรวจแบบสอบถามและการให้แสดงความคิดเห็นผ่านระบบเทคโนโลยีสารสนเทศ องค์กรปกครองส่วนท้องถิ่นต้องจัดให้มีรายการอย่างน้อย ดังต่อไปนี้

- (๑) คำชี้แจงว่าเป็นการสอบถามเพื่อสำรวจเจตนากรรมของผู้มีสิทธิเลือกตั้งสำหรับการจัดตั้ง เปลี่ยนแปลงฐานะ และเขตองค์กรปกครองส่วนท้องถิ่น
- (๒) ข้อมูลเปรียบเทียบระหว่างอำนาจหน้าที่ ข้อดี ข้อเสีย ขององค์กรปกครองส่วนท้องถิ่นเดิม กับอำนาจหน้าที่ขององค์กรปกครองส่วนท้องถิ่นที่จะจัดตั้งหรือเปลี่ยนแปลงฐานะหรือเขตว่ามีส่วนที่แตกต่างกันอย่างไร
- (๓) ความคิดเห็นของผู้มีสิทธิเลือกตั้งว่าเห็นด้วยหรือไม่เห็นด้วยในการจัดตั้ง เปลี่ยนแปลงฐานะ และเขตองค์กรปกครองส่วนท้องถิ่น
- (๔) ชื่อ ที่อยู่ และลายมือชื่อผู้มีสิทธิเลือกตั้ง (เฉพาะการสำรวจแบบสอบถาม)

ให้องค์กรปกครองส่วนท้องถิ่นที่ประสงค์จะจัดตั้ง เปลี่ยนแปลงฐานะ หรือเขตองค์กรปกครองส่วนท้องถิ่นดำเนินการสำรวจเจตนากรรมโดยประชาสัมพันธ์และให้ประชาชนมีส่วนร่วมอย่างทั่วถึง เช่น การจัดทำจดหมายข่าว การประกาศเสียงตามสาย ประชาสัมพันธ์ทางเว็บไซต์ เป็นต้น พร้อมทั้งส่งหลักฐานการประชาสัมพันธ์ดังกล่าวในการเสนอขอจัดตั้ง เปลี่ยนแปลงฐานะ และเขตองค์กรปกครองส่วนท้องถิ่น

เมื่อองค์กรปกครองส่วนท้องถิ่นสำรวจเจตนากรรมแล้วเสร็จ ให้สภาท้องถิ่นพิจารณาให้ความเห็นชอบ ให้จัดตั้ง เปลี่ยนแปลงฐานะ และเขตองค์กรปกครองส่วนท้องถิ่น ต้องระบุ วัน เดือน ปี พ.ศ. ที่ประสงค์จะจัดตั้ง เปลี่ยนแปลงฐานะ และเขตองค์กรปกครองส่วนท้องถิ่น ทั้งนี้ ต้องไม่เกินกว่าวาระการดำรงตำแหน่งของนายกองค์กรปกครองส่วนท้องถิ่นหรือสมาชิกสภาองค์กรปกครองส่วนท้องถิ่นที่หมดวาระการดำรงตำแหน่งก่อน พร้อมทั้งเหตุผลประกอบ และส่งให้กรมส่งเสริมการปกครองท้องถิ่น กระทรวงมหาดไทย ตรวจสอบภายในระยะเวลา ๑ ปี นับแต่วันสิ้นสุดการจัดให้มีการสำรวจเจตนากรรมครั้งนั้น ๆ โดยให้จัดทำเป็นข้อมูลที่ชัดเจน เช่น จำนวนผู้มีสิทธิเลือกตั้งทั้งหมด จำนวนผู้มาใช้สิทธิ จำนวนผู้เห็นด้วยและไม่เห็นด้วย เป็นต้น ซึ่งนายกองค์กรปกครองส่วนท้องถิ่น และปลัดองค์กรปกครองส่วนท้องถิ่นรับรองความถูกต้อง ตามแบบที่ ๒ หัวยหลักเกณฑ์และแนวทางปฏิบัติ

ส่วนที่ ๓

การจัดตั้งองค์การบริหารส่วนตำบลเป็นเทศบาล

ข้อ ๓ การพิจารณาจัดตั้งองค์การบริหารส่วนตำบลเป็นเทศบาลนอกจากจะพิจารณาถึงสภาพของท้องถิ่นอันควรยกฐานะเป็นเทศบาลแล้ว ยังต้องพิจารณาจากสภาพของชุมชน จำนวนรายได้ว่าเหมาะสมและเพียงพอต่อการปฏิบัติหน้าที่ในการให้บริการสาธารณะกับประชาชนตามอำนาจหน้าที่ของเทศบาลหรือไม่เพียงใด โดยจะต้องแสดงผลและความเห็นขององค์การบริหารส่วนตำบล อำเภอ และจังหวัด ด้วย

ข้อ ๔ เมื่อองค์การบริหารส่วนตำบลเห็นควรให้มีการจัดตั้งองค์การบริหารส่วนตำบลเป็นเทศบาลให้เสนอสภาองค์การบริหารส่วนตำบลเพื่อเห็นชอบก่อนดำเนินการสำรวจความคิดเห็นของประชาชน หากสภาองค์การบริหารส่วนตำบลไม่เห็นชอบให้การดำเนินการดังกล่าวเป็นอันตกไป

ถ้าประชาชนผู้มีสิทธิเลือกตั้งเห็นด้วยการจัดตั้งองค์การบริหารส่วนตำบลเป็นเทศบาลให้นายกองค์การบริหารส่วนตำบลดำเนินการเสนอเรื่องให้อำเภอและจังหวัดพิจารณาให้ความเห็นกระทรวงมหาดไทยต่อไป หากประชาชนผู้มีสิทธิเลือกตั้งไม่เห็นด้วยการจัดตั้งองค์การบริหารส่วนตำบลเป็นเทศบาลให้การดำเนินการดังกล่าวเป็นอันตกไป

ข้อ ๕ การจัดตั้งองค์การบริหารส่วนตำบลเป็นเทศบาลให้จัดทำเอกสารประกอบการพิจารณาจำนวน ๓๐ ชุด ส่งกรมส่งเสริมการปกครองท้องถิ่น กระทรวงมหาดไทย ดังนี้

(๑) แบบสำรวจข้อมูลการขอจัดตั้งองค์การบริหารส่วนตำบลเป็นเทศบาลซึ่งได้รับความเห็นชอบจากอำเภอ และจังหวัด ตามลำดับ ตามแบบที่ ๓ ท้ายหลักเกณฑ์และแนวทางปฏิบัติ

(๒) รายงานการประชุมสภาองค์การบริหารส่วนตำบลที่ประชุมมีมติเห็นชอบให้จัดตั้งเป็นเทศบาล

(๓) คำบรรยายแนวเขตองค์การบริหารส่วนตำบลที่ขอจัดตั้งเป็นเทศบาล ตามข้อเท็จจริงในปัจจุบัน ทั้งนี้ โดยเทียบเคียงแนวเขตตามประกาศกระทรวงมหาดไทย เรื่อง การกำหนดเขตตำบลในท้องที่อำเภอ..... จังหวัด..... อันเป็นที่ตั้งขององค์การบริหารส่วนตำบลนั้นที่บังคับใช้อยู่ในปัจจุบัน

(๔) แผนที่ท้ายประกาศกระทรวงมหาดไทย

(๕) เขตองค์การปกครองส่วนท้องถิ่นควรใช้สิ่งที่เป็นเส้นเขตได้แน่นอนและเห็นได้ง่ายเป็นเส้นแบ่งเขต

(๖) ผลการสำรวจเจตนาารมณ์ของประชาชนในท้องถิ่น

(๗) วิสัยทัศน์การจัดตั้งองค์การบริหารส่วนตำบลเป็นเทศบาล

(๘) ความหมายตราสัญลักษณ์เมื่อจัดตั้งเป็นเทศบาล

(๙) จัดทำตารางเปรียบเทียบระหว่างอำนาจหน้าที่ขององค์การบริหารส่วนตำบลกับอำนาจหน้าที่ของเทศบาลว่ามีส่วนที่แตกต่างกันอย่างไร

(๑๐) รายงานการเงินการคลัง (รายจ่ายจริง) สามปีย้อนหลัง และตารางเปรียบเทียบรายจ่ายประจำเมื่อจัดตั้งเป็นเทศบาล

(๑๑) การปรับปรุงโครงสร้างส่วนราชการเพื่อรองรับภารกิจหน้าที่

(๑๒) ความประสงค์จะทำภารกิจหน้าที่อะไรบ้างที่เป็นหน้าที่ของเทศบาล

(๑๓) แผนงานตามภารกิจหน้าที่ที่เพิ่มขึ้นเพื่อพัฒนาและให้บริการประชาชนเมื่อได้รับจัดตั้งเป็นเทศบาล ส่วนของงบประมาณที่มีอยู่เพียงพอที่จะทำกิจกรรมตามภารกิจที่วางแผนไว้หรือไม่ ถ้าตั้งงบประมาณแล้วไม่สามารถทำได้ ยังคงทำได้เฉพาะภารกิจเดิมซึ่งเป็นอำนาจหน้าที่ขององค์การบริหารส่วนตำบลก็จะเกิดปัญหาทำให้ไม่สามารถดำเนินการในภารกิจที่จำเป็นต้องทำของเทศบาลได้

(๑๔) ประโยชน์ที่ประชาชนจะได้รับเมื่อเป็นเทศบาล

(๑๕) ผลวิเคราะห์การกำหนดอัตราค่าจ้าง ซึ่งคำนวณภาระค่าใช้จ่ายด้านการบริหารงานบุคคลเพื่อควบคุมการใช้จ่ายด้านการบริหารงานบุคคลไม่ให้เกินกว่าร้อยละ ๕๐ ของงบประมาณรายจ่ายประจำปี ตามมาตรา ๓๕ แห่งพระราชบัญญัติระเบียบบริหารงานบุคคลส่วนท้องถิ่น พ.ศ. ๒๕๔๒

ส่วนที่ ๔ การเปลี่ยนแปลงฐานะเทศบาล

ข้อ ๖ การเปลี่ยนแปลงฐานะเทศบาล ให้พิจารณาถึงสภาพของท้องถิ่นอันควรเปลี่ยนแปลงฐานะแล้ว ยังต้องพิจารณาจากสภาพของชุมชน จำนวนรายได้ว่าเหมาะสมและเพียงพอต่อการปฏิบัติหน้าที่ ในการให้บริการสาธารณะกับประชาชนตามอำนาจหน้าที่หรือไม่เพียงใด โดยจะต้องแสดงผลและความเห็นของเทศบาล อำเภอและจังหวัด ด้วย

ข้อ ๗ เมื่อเทศบาลเห็นควรให้มีการเปลี่ยนแปลงฐานะเทศบาลให้เสนอสภาเทศบาล เพื่อเห็นชอบก่อนดำเนินการสำรวจความคิดเห็นของประชาชน หากสภาเทศบาลไม่เห็นชอบให้การดำเนินการดังกล่าวเป็นอันตกไป

ถ้าประชาชนผู้มีสิทธิเลือกตั้งเห็นด้วยกับการเปลี่ยนแปลงฐานะเทศบาลให้นายกเทศมนตรี ดำเนินการเสนอเรื่องให้อำเภอ (กรณีเทศบาลตำบล) และจังหวัดพิจารณาให้ความเห็นกระทรวงมหาดไทยต่อไป หากประชาชนผู้มีสิทธิเลือกตั้งไม่เห็นด้วยกับการเปลี่ยนแปลงฐานะเทศบาลให้การดำเนินการดังกล่าวเป็นอันตกไป

ข้อ ๘ การเปลี่ยนแปลงฐานะเทศบาลให้จัดทำเอกสารประกอบการพิจารณา จำนวน ๓๐ ชุด ส่งกรมส่งเสริมการปกครองท้องถิ่น กระทรวงมหาดไทย ดังนี้

(๑) แบบสำรวจข้อมูลการขอเปลี่ยนแปลงฐานะเทศบาลซึ่งได้รับความเห็นชอบจากอำเภอ (กรณีเทศบาลตำบล) และจังหวัด ตามลำดับ ตามแบบที่ ๓ ห้ายหลักเกณฑ์และแนวทางปฏิบัติ

(๒) รายงานการประชุมสภาเทศบาลซึ่งที่ประชุมมีมติเห็นชอบให้เปลี่ยนแปลงฐานะเทศบาล

(๓) แผนที่และคำบรรยายแนวเขตเทศบาล

(๓.๑) กรณีเทศบาลตำบลที่เปลี่ยนแปลงฐานะจากสุขาภิบาลให้เทียบเคียงจาก ประกาศกระทรวงมหาดไทย เรื่อง จัดตั้งสุขาภิบาล... อำเภอ... พ.ศ. และกรณีเทศบาลเดิมที่มีพระราชกฤษฎีกา จัดตั้งเทศบาล... พ.ศ. โดยแผนที่และคำบรรยายแนวเขตเทศบาลไม่มีหลักเขตระบุพิกัดที่ชัดเจนและแน่นอน ให้เทศบาลจัดทำแผนที่และคำบรรยายแนวเขตเทศบาลท้ายประกาศกระทรวงมหาดไทยใหม่

(๓.๒) กรณีเทศบาลที่มีประกาศกระทรวงมหาดไทย เรื่อง จัดตั้งองค์การบริหารส่วนตำบล... เป็นเทศบาล... ซึ่งแผนที่และคำบรรยายแนวเขตเทศบาลที่มีหลักเขตระบุพิกัดที่ชัดเจนและแน่นอนแล้ว ไม่ต้องจัดทำคำบรรยายแนวเขตและแผนที่ท้ายประกาศกระทรวงมหาดไทย

(๔) เขตองค์การปกครองส่วนท้องถิ่นควรใช้สิ่งที่เป็นเส้นเขตได้แน่นอนและเห็นได้ง่ายเป็นเส้นแบ่งเขต

(๕) ผลการสำรวจเจตนารมณ์ของประชาชนในท้องถิ่น

(๖) วิสัยทัศน์การเปลี่ยนแปลงฐานะเทศบาล

(๗) จัดทำตารางเปรียบเทียบระหว่างอำนาจหน้าที่ ของเทศบาลเดิมกับอำนาจหน้าที่ ของเทศบาลที่เปลี่ยนแปลงฐานะใหม่ว่ามีส่วนที่แตกต่างกันอย่างไร

(๘) รายงานการเงินการคลัง (รายจ่ายจริง) สามปีย้อนหลัง และตารางเปรียบเทียบรายจ่าย ประจำเมื่อจัดตั้งเป็นเทศบาล

(๙) การปรับปรุงโครงสร้างส่วนราชการเพื่อรองรับภารกิจหน้าที่

(๑๐) ความประสงค์จะทำการกิจการหน้าที่อะไรบ้างที่เป็นหน้าที่ของเทศบาลที่เปลี่ยนแปลงฐานะใหม่

(๑๑) ผลวิเคราะห์การกำหนดอัตราค่าจ้าง ซึ่งคำนวณภาระค่าใช้จ่ายด้านการบริหารงานบุคคล เพื่อควบคุมการใช้จ่ายด้านการบริหารงานบุคคลไม่เกินกว่าร้อยละ ๔๐ ของงบประมาณรายจ่ายประจำปี ตามมาตรา ๓๕ แห่งพระราชบัญญัติระเบียบบริหารงานบุคคลส่วนท้องถิ่น พ.ศ. ๒๕๕๒

ส่วนที่ ๕

การรวม รั้งรวมและแยกพื้นที่ขององค์กรปกครองส่วนท้องถิ่น

ข้อ ๙ องค์กรปกครองส่วนท้องถิ่นอาจขอรวม รั้งรวมและแยกพื้นที่ขององค์กรปกครองส่วนท้องถิ่นอื่นที่มีเขตติดต่อกันภายในเขตอำเภอเดียวกันได้ โดยให้คำนึงถึงความสะดวกของประชาชนในการติดต่อราชการและอัตลักษณ์ทางสังคมวัฒนธรรมของชุมชนโดยเฉพาะซึ่งประชาชนในท้องถิ่นอาจจะต้องสูญเสียอัตลักษณ์ทางสังคมวัฒนธรรมของตน

ข้อ ๑๐ องค์กรบริหารส่วนตำบลหลายรวมกับองค์การบริหารส่วนตำบล เทศบาล หรือหน่วยการบริหารราชการส่วนท้องถิ่นอื่นที่มีเขตติดต่อกันภายในเขตอำเภอเดียวกันได้ตามเจตนารมณ์ของประชาชนในเขตองค์กรปกครองส่วนท้องถิ่นที่เกี่ยวข้อง

เทศบาลอาจรวมกับองค์การบริหารส่วนตำบล เทศบาล หรือหน่วยการบริหารราชการส่วนท้องถิ่นอื่นที่มีเขตติดต่อกันภายในเขตอำเภอเดียวกันได้ตามเจตนารมณ์ของประชาชนในเขตองค์กรปกครองส่วนท้องถิ่นที่เกี่ยวข้อง โดยให้ยุบเลิกเทศบาลที่จะไปรวมแล้วเปลี่ยนแปลงหรือแก้ไขเขตองค์กรปกครองส่วนท้องถิ่นที่จะรั้งรวมให้ครอบคลุมเขตเทศบาลที่ยุบเลิก

องค์การบริหารส่วนตำบลอาจแยกพื้นที่บางส่วนไปรวมกับองค์การบริหารส่วนตำบล หรือหน่วยการบริหารราชการส่วนท้องถิ่นอื่น หรือรับพื้นที่บางส่วนขององค์การบริหารส่วนตำบล หรือหน่วยการบริหารราชการส่วนท้องถิ่นอื่นมารวมด้วยได้

เทศบาลอาจแยกพื้นที่บางส่วนไปรวมกับองค์การบริหารส่วนตำบลหรือหน่วยการบริหารราชการส่วนท้องถิ่นอื่น หรือรับพื้นที่บางส่วนขององค์การบริหารส่วนตำบลหรือหน่วยการบริหารราชการส่วนท้องถิ่นอื่นมารวมด้วยได้

ข้อ ๑๑ การรวม รั้งรวมและแยกพื้นที่ขององค์กรปกครองส่วนท้องถิ่น ให้จัดทำเอกสารประกอบการพิจารณา จำนวน ๓๐ ชุด ส่งกรมส่งเสริมการปกครองท้องถิ่น กระทรวงมหาดไทย ดังนี้

(๑) แบบสำรวจข้อมูลพื้นฐานขององค์กรปกครองส่วนท้องถิ่นที่จะไปรวมและที่จะรั้งรวมพร้อมด้วยความเห็นของอำเภอ และจังหวัด ตามแบบที่ ๓ ท้ายหลักเกณฑ์และแนวทางปฏิบัติ

(๒) ความเห็นของสภาท้องถิ่นที่จะไปรวมและที่จะรั้งรวม

(๓) ผลการสำรวจเจตนารมณ์ของประชาชนในท้องถิ่น

(๔) จัดทำเขตขององค์กรปกครองส่วนท้องถิ่นก่อนที่จะไปรวมและที่จะรั้งรวม และภายหลังรวมและที่จะรั้งรวม

(๕) คำบรรยายแนวเขตและแผนที่ท้ายประกาศกระทรวงมหาดไทยฉบับใหม่

ส่วนที่ ๖

การจัดทำแผนที่และคำบรรยายแนวเขตองค์กรปกครองส่วนท้องถิ่น

ข้อ ๑๒ การจัดทำแผนที่และคำบรรยายแนวเขตการปกครองขององค์กรปกครองส่วนท้องถิ่น ต้องตรวจสอบแนวเขตขององค์กรปกครองส่วนท้องถิ่นให้ตรงตามข้อเท็จจริงโดยเทียบเคียงประกาศกระทรวงมหาดไทยที่บังคับใช้อยู่ในปัจจุบันเป็นหลัก แม้สภาพภูมิประเทศเปลี่ยนไปแต่ยังคงถือหลักเขตตามประกาศดังกล่าวให้ใกล้เคียงที่สุด หากมีความผิดพลาดคลาดเคลื่อนจากข้อเท็จจริงขึ้นมาแต่เดิมให้ตรวจสอบหลักฐานเกี่ยวกับการกำหนดแนวเขตการปกครองต่าง ๆ ที่มีอยู่ ประกอบกับ เช่น ประกาศกระทรวงมหาดไทย เรื่อง การตั้งตำบล ประกาศกระทรวงมหาดไทย เรื่อง การเปลี่ยนแปลงเขตตำบล หรือประกาศกระทรวงมหาดไทย เรื่อง การกำหนดเขตตำบลในท้องที่ข้างเคียงหรือประกาศจังหวัด เรื่อง การตั้งหมู่บ้าน หรือประกาศกระทรวงมหาดไทย เรื่อง จัดตั้งหรือเปลี่ยนแปลงฐานะขององค์กรปกครองส่วนท้องถิ่นข้างเคียง

ข้อ ๑๓ ขั้นตอนและวิธีการดำเนินการจัดทำแผนที่แนวเขตองค์กรปกครองส่วนท้องถิ่น
ดำเนินการ ดังนี้

- (๑) ให้จัดทำลงในแผนที่ภูมิประเทศของกรมแผนที่ทหารเท่านั้น
- (๒) เขียนเส้นกริดและค่าประจำเส้นกริดประจำไว้ทุกเส้นเพื่อเป็นเครื่องหมายหลักให้ถูกต้อง

ตรงตามตำแหน่ง

- (๓) ระบุค่าพิกัดในแผนที่ท้ายประกาศกระทรวงมหาดไทยให้ชัดเจน
- (๔) ตรวจสอบชื่อ สถานที่ เครื่องหมาย สัญลักษณ์ต่างๆ ในกรอบแผนที่ให้ถูกต้อง

ตรงกับข้อเท็จจริงที่มีอยู่ในปัจจุบัน รายละเอียดที่สำคัญอื่น ๆ เช่น ถนน หมู่บ้าน ตำบล กิ่งอำเภอและอำเภอ ให้ระบุไว้ให้ถูกต้องตามตำแหน่งที่ตั้งด้วย โดยใช้เครื่องหมายตามแบบที่ ๔ ท้ายหลักเกณฑ์และแนวทางปฏิบัติ

- (๕) การจัดทำคำชี้แจงประกอบให้จัดทำไว้ที่มุมล่างซ้ายของแผนที่ชี้แจงรายละเอียด

หรือข้อมูลที่จำเป็นแสดงเครื่องหมายและคำอธิบายเครื่องหมายที่ใช้กับแผนที่ให้ชัดเจน ทั้งนี้ เพื่อให้ผู้ใช้สามารถเข้าใจ ข้อมูลข่าวสารที่แสดงไว้ในแผนที่ที่จัดทำขึ้น

(๖) เมื่อจัดทำแผนที่แนวเขตเสร็จแล้วให้องค์กรปกครองส่วนท้องถิ่น อำเภอ จังหวัด เจ้าของห้องที่ และห้องที่ข้างเคียงพิจารณาตรวจสอบและลงนามรับรองแนวเขตการปกครองในแผนที่ดังกล่าวโดยให้จัดทำไว้ที่มุมล่างขวาของแผนที่

ข้อ ๑๔ ขั้นตอนและวิธีการดำเนินการจัดทำคำบรรยายแนวเขต ดำเนินการดังนี้

- (๑) คำบรรยายแนวเขตแต่ละทิศต้องระบุข้อความให้ชัดเจนว่าติดต่อกับเทศบาลหรือห้องที่ตำบล

อำเภอ และจังหวัดใด เริ่มต้นจากสถานที่และบริเวณพิกัดใดไปทางทิศใดตามแนวแบ่งเขตใดถึงหรือสุดสิ้น ณ สถานที่ และบริเวณพิกัดใด

- (๒) ให้ใช้แนวธรรมชาติ เช่น สันเขา แม่น้ำ คลอง ห้วย ฯลฯ หรือแนวถาวรวัตถุ เช่น เหมืองฝาย อ่างเก็บน้ำ ถนน ฯลฯ เป็นแนวแบ่งเขต

(๓) การระบุแนวแบ่งเขตหากใช้เส้นทางน้ำให้ใช้แนวกึ่งกลางเป็นแนวแบ่งเขต กรณีใช้ถนนเป็นแนวแบ่งเขตให้ระบุให้ชัดเจนว่าริมถนนฝั่งใดเพื่อมิให้เกิดปัญหาในการจัดทำบริการสาธารณะและกิจการมสาธารณะเพื่อประโยชน์ของประชาชนในท้องถิ่น

- (๔) แนวแบ่งเขตช่วงใดไม่มีแนวธรรมชาติหรือสิ่งที่จะใช้เป็นแนวแบ่งเขตได้และไม่ปรากฏหลักฐานหรือเคยมีข้อตกลงอื่นใดเกี่ยวกับแนวเขตองค์กรปกครองส่วนท้องถิ่นมาก่อนให้พิจารณากำหนดเป็นแนวเส้นตรงหรือใช้แนวระวางโฉนดที่ดินของบุคคลหรือแนวเขตที่ราชพัสดุ (ถ้ามี)

ส่วนที่ ๗

ขั้นตอนการเสนอร่างประกาศกระทรวงมหาดไทย

ข้อ ๑๕ การดำเนินการเสนอร่างประกาศกระทรวงมหาดไทย ให้ดำเนินการ ดังนี้

- (๑) เมื่อองค์กรปกครองส่วนท้องถิ่นประสงค์จะจัดตั้ง เปลี่ยนแปลงฐานะ และเขตองค์กรปกครองส่วนท้องถิ่นแล้ว ให้องค์กรปกครองส่วนท้องถิ่นรวบรวมเอกสารส่งอำเภอ จังหวัด ตามลำดับ ทั้งนี้ กรณีที่องค์กรปกครองส่วนท้องถิ่นใดประสงค์จะจัดตั้ง เปลี่ยนแปลงฐานะ และเปลี่ยนแปลงเขตองค์กรปกครองส่วนท้องถิ่น โดยให้มีผลในวันครบวาระการดำรงตำแหน่งผู้บริหารท้องถิ่นหรือสมาชิกสภาท้องถิ่น ให้ส่งเรื่องถึงกรมส่งเสริมการปกครองท้องถิ่นภายในระยะเวลา ๑๕๐ วัน ก่อนวันครบวาระการดำรงตำแหน่งผู้บริหารท้องถิ่นหรือสมาชิกสภาท้องถิ่น

(๒) อำเภอ จังหวัด ตรวจสอบความถูกต้อง ครบถ้วนของเอกสารและพิจารณาให้ความเห็นชอบแล้วรวบรวมเอกสารที่เกี่ยวข้องส่งกรมส่งเสริมการปกครองท้องถิ่น จำนวน ๓๐ ชุด ทั้งนี้ ข้อมูลการจัดทำสำรวจเขตการมรณ์ของประชาชนในท้องถิ่น พร้อมลายมือชื่อให้ส่งเป็นข้อมูลอิเล็กทรอนิกส์ (ไฟล์ pdf)

(๓) กรมส่งเสริมการปกครองท้องถิ่นเสนอปลัดกระทรวงมหาดไทย เพื่อโปรดมีบัญชาให้นำเข้าพิจารณา ในกรณีองค์การบริหารส่วนตำบลหรือเทศบาลขอเปลี่ยนชื่อ ให้คณะกรรมการพิจารณาเรื่องขอเปลี่ยนแปลงชื่อจังหวัด อำเภอ และตำบล หมู่บ้าน หรือสถานที่ราชการอื่น ๆ ของกระทรวงมหาดไทย ตรวจพิจารณาก่อน เมื่อที่ประชุมมีมติเห็นชอบจึงเสนอต่อคณะกรรมการพิจารณาร่างกฎหมายของกระทรวงมหาดไทย

(๔) ปลัดกระทรวงมหาดไทยเห็นชอบ และมีบัญชาให้นำเข้าคณะกรรมการพิจารณาร่างกฎหมายของกระทรวงมหาดไทย

(๕) กรมส่งเสริมการปกครองท้องถิ่น จัดเตรียมเอกสารประกอบการประชุม ส่งให้ฝ่ายเลขานุการคณะกรรมการพิจารณาร่างกฎหมายของกระทรวงมหาดไทย

(๖) ประชุมคณะกรรมการพิจารณาร่างกฎหมายของกระทรวงมหาดไทย

(๗) สำนักงานปลัดกระทรวงมหาดไทย แจ้งมติที่ประชุมให้กรมส่งเสริมการปกครองท้องถิ่นทราบและพิจารณาดำเนินการให้เป็นไปตามมติที่ประชุมก่อนเสนอรัฐมนตรีว่าการกระทรวงมหาดไทย

(๘) กรมส่งเสริมการปกครองท้องถิ่นเสนอรัฐมนตรีว่าการกระทรวงมหาดไทย เพื่อลงนามในประกาศกระทรวงมหาดไทย

(๙) กรมส่งเสริมการปกครองท้องถิ่น ส่งประกาศกระทรวงมหาดไทยลงประกาศในราชกิจจานุเบกษา และขอความร่วมมือจังหวัดดำเนินการ ดังนี้

(๙.๑) แจ้งองค์ปกครองส่วนท้องถิ่นทราบและติดตามตรวจสอบการเผยแพร่ ประกาศในราชกิจจานุเบกษาบนเว็บไซต์กลุ่มงานราชกิจจานุเบกษา www.ratchakittha.soc.go.th ย่างสม่ำเสมอด้วย

(๙.๒) แจ้งคณะกรรมการการเลือกตั้งประจำจังหวัดทราบ

จัดทำโดย กลุ่มงานกฎหมายและระเบียบท้องถิ่น ๒
กองกฎหมายและระเบียบท้องถิ่น
กรมส่งเสริมการปกครองท้องถิ่น

แบบรายงานการประชุม ชุมชน/หมู่บ้าน...
ตำบล... อำเภอ... จังหวัด...

- เรื่อง การจัดตั้งหรือเปลี่ยนแปลงฐานะ อปท.
การเปลี่ยนชื่อ อปท.
การเปลี่ยนแปลงเขต อปท.
การรวมและยุบรวม อปท.
การรับรวมและแยกพื้นที่บางส่วนของ อปท.

ราษฎรในหมู่บ้าน/ชุมชน... ตำบล... อำเภอ... จังหวัด... ได้มาประชุมร่วมกันเมื่อวันที่...
สถานที่... เพื่อพิจารณาให้ความเห็นเกี่ยวกับ เรื่อง... และได้เสนอความคิดเห็นดังต่อไปนี้

ลำดับ	ชื่อ - สกุล	ที่อยู่	ลงมือชื่อ	ความเห็น	
				เห็นด้วย	ไม่เห็นด้วย

ขอรับรองว่าการลงลายมือชื่อข้างต้นเป็นไปด้วยความสมัครใจ สอดคล้องตามเจตนารมณ์
ของผู้ลงลายมือชื่อทุกประการ

ลงชื่อ.....
(.....)

ลงชื่อ.....
(.....)

ตำแหน่ง
(สำหรับเจ้าหน้าที่องค์กรปกครองส่วนท้องถิ่น)

ตำแหน่ง
(กำนัน ผู้ใหญ่บ้าน หรือผู้ใหญ่)

แบบสรุป

การสำรวจเจตนาของประชาชน เรื่อง การจัดตั้ง/เปลี่ยนแปลงฐานะ/องค์
องค์การปกครองส่วนท้องถิ่น อำเภอ... จังหวัด ...

ลำดับ	หมู่ที่/ชุมชน	ผู้มีสิทธิเลือกตั้ง	ประชาชน		แสดงความคิดเห็นผ่านทางการสำรวจ		แสดงความคิดเห็นผ่านทางระบบเทคโนโลยีสารสนเทศ	
			ผู้เข้าร่วม	ไม่เห็นด้วย	ผู้เข้าร่วม	ไม่เห็นด้วย	ผู้เข้าร่วม	ไม่เห็นด้วย
๑	ประชาชนที่ยอมถ	จำนวน.....คน						
๒	ผู้มีสิทธิเลือกตั้ง	จำนวน.....คน						
๓	ผู้เข้าร่วมประชุมประชาชนหมู่บ้าน จำนวน	คน คิดเป็นร้อยละ						
	ไม่เห็นด้วย จำนวน	คน คิดเป็นร้อยละ						
	ไม่เห็นด้วย จำนวน	คน คิดเป็นร้อยละ						
๔	ผู้แสดงความคิดเห็นผ่านทางการสำรวจแบบสอบถามจำนวน	คน คิดเป็นร้อยละ						
	ไม่เห็นด้วย จำนวน	คน คิดเป็นร้อยละ						
	ไม่เห็นด้วย จำนวน	คน คิดเป็นร้อยละ						
๕	ผู้แสดงความคิดเห็นผ่านระบบเทคโนโลยีสารสนเทศ จำนวน	คน คิดเป็นร้อยละ						
	ไม่เห็นด้วย จำนวน	คน คิดเป็นร้อยละ						
	ไม่เห็นด้วย จำนวน	คน คิดเป็นร้อยละ						
๖	รวมผู้แสดงความคิดเห็น	จำนวน.....คน คิดเป็นร้อยละ						
	ไม่เห็นด้วย จำนวน	คน คิดเป็นร้อยละ						
	ไม่เห็นด้วย จำนวน	คน คิดเป็นร้อยละ						

๑ ประชาชนที่ยอมถ จำนวน.....คน
 ๒ ผู้มีสิทธิเลือกตั้ง จำนวน.....คน
 ๓ ผู้เข้าร่วมประชุมประชาชนหมู่บ้าน จำนวน.....คน คิดเป็นร้อยละ

๔ ผู้แสดงความคิดเห็นผ่านทางการสำรวจแบบสอบถามจำนวน.....คน คิดเป็นร้อยละ

๕ ผู้แสดงความคิดเห็นผ่านระบบเทคโนโลยีสารสนเทศ จำนวน.....คน คิดเป็นร้อยละ

๖ รวมผู้แสดงความคิดเห็น.....คน คิดเป็นร้อยละ

ลงชื่อ.....ผู้สำรวจ
 ลงชื่อ.....ผู้รับผล
 ตำแหน่ง ปลัด.....
 ตำแหน่ง ปลัด.....

แบบสำรวจข้อมูลการจัดตั้ง/เปลี่ยนแปลงฐานะ
องค์การบริหารส่วนตำบล/เทศบาล.....อำเภอ.....จังหวัด.....
ขอจัดตั้ง/เปลี่ยนแปลงฐานะเป็น.....

ข้อมูลทั่วไป (ใช้ฐานข้อมูลปีปัจจุบัน)

๓. กรณีองค์การบริหารส่วนตำบล จัดตั้งตามประกาศกระทรวงมหาดไทย เมื่อ วันที่

เดือน..... พ.ศ.
กรณีเทศบาล จัดตั้งตาม พ.ร.บ. เปลี่ยนแปลงฐานะสุราษฎร์ธานีเป็นเทศบาล พ.ศ. ๒๕๒๖
หรือพระราชกฤษฎีกาจัดตั้งเทศบาล.....เมื่อวันที่.....เดือน.....พ.ศ. ...หรือพระราชกฤษฎีกา
เรื่อง จัดตั้งองค์การบริหารส่วนตำบล.....เป็นเทศบาล..... เมื่อวันที่..... เดือน..... พ.ศ.

หากมีการเปลี่ยนแปลงแนวเขตให้ระบุข้อมูลเพิ่มเติมด้วย

๒. มีพื้นที่.....ตร.กม.

๓. กรณีองค์การบริหารส่วนตำบล

มีจำนวนหมู่บ้านในเขตองค์การบริหารส่วนตำบล.....หมู่บ้าน แยกเป็น

หมู่บ้านที่มีพื้นที่อยู่ในเขตองค์การบริหารส่วนตำบลทั้งหมดจำนวน.....หมู่บ้าน ได้แก่

๑. หมู่ที่.....ตำบล.....

๒. หมู่ที่.....ตำบล.....

๓. หมู่ที่.....ตำบล.....

๔. หมู่ที่.....ตำบล.....

หมู่บ้านที่มีพื้นที่อยู่ในเขตองค์การบริหารส่วนตำบลบางส่วน จำนวน.....หมู่บ้าน ได้แก่

๑. หมู่ที่.....ตำบล.....

๒. หมู่ที่.....ตำบล.....

๓. หมู่ที่.....ตำบล.....

๔. หมู่ที่.....ตำบล.....

กรณีเทศบาล มีพื้นที่ครอบคลุม.....ตำบล.....หมู่บ้าน/ชุมชน แยกเป็น

๑. ตำบล.....(มี.....หมู่บ้าน/ชุมชน)

๒. ตำบล.....(มี.....หมู่บ้าน/ชุมชน)

๓. ตำบล.....(มี.....หมู่บ้าน/ชุมชน)

๔. ประชากร จำนวน.....คน (ณ วันที่.....เดือน.....พ.ศ.)

๕. เลี้ยงความหนาแน่นของประชากร.....คน/ตร.กม.

๖. อาคารบ้านเรือน.....หลังคาเรือน

๗. จำนวนครอบครัว.....ครอบครัว (ณ วันที่.....เดือน.....พ.ศ.)

๘. งบประมาณ.....บาท (ร้อยละ.....)

๙. งบลงทุน.....บาท (ร้อยละ.....)

๑๐. ค่าใช้จ่าย (ค่าตอบแทน ค่าบริการ) ปีละ.....บาท แยกเป็น

- ผู้บริหาร (นายกเทศมนตรี/นายก อบต.)

ปีละ.....บาท

- ผู้ช่วยผู้บริหาร (เทศมนตรี/รองนายกเทศมนตรี รองนายก อบต.)

จำนวน.....คน ปีละ.....บาท

- สมาชิกสภาท้องถิ่น
จำนวน.....คน (ชาย.....คน) (หญิง.....คน)
ปีละ.....บาท
- เลขาธิการผู้บริหาร จำนวน.....คน
ปีละ.....บาท
- ที่ปรึกษา จำนวน.....คน
ปีละ.....บาท

- ๑๓. ค่าใช้จ่าย (เงินเดือน/ค่าจ้าง) ปีละ.....บาท
- ๑๔. ค่าสาธารณูปโภค (เฉลี่ย) ปีละ.....บาท
- ๑๕. รายจ่ายประจำ (๒๐+๑๙+๑๘) ปีละ.....บาท

สถานการณ์ทางการเงินการคลัง (ใช้ข้อมูลปีที่ขอจัดตั้งเป็นฐาน ย้อนหลัง ๓ ปี)

- ๑. รายได้จริงโดยไม่รวมเงินอุดหนุน
 - ๑.๑ ปีงบประมาณ..... จำนวน.....บาท
 - ๑.๒ ปีงบประมาณ..... จำนวน.....บาท
 - ๑.๓ ปีงบประมาณ..... จำนวน.....บาท
- ๒. มีรายได้ทั้งหมดโดยรวมเงินอุดหนุน
 - ๒.๑ ปีงบประมาณ..... จำนวน.....บาท
 - ๒.๒ ปีงบประมาณ..... จำนวน.....บาท
 - ๒.๓ ปีงบประมาณ..... จำนวน.....บาท
- ๓. รายจ่ายจริงย้อนหลัง ๓ ปี
 - ๓.๑ ปีงบประมาณ..... จำนวน.....บาท
 - ๓.๒ ปีงบประมาณ..... จำนวน.....บาท
 - ๓.๓ ปีงบประมาณ..... จำนวน.....บาท
- ๔. เงินสะสม จำนวน.....บาท
- ๕. หนี้สินที่มีอยู่กับหน่วยงานอื่น ๆ จำนวน.....บาท

ความเจริญทางเศรษฐกิจ

- ๑. อาคารในเขต.....จำนวน.....แห่ง แยกเป็น
 - ๑.๑ อาคารพาณิชย์ จำนวน.....แห่ง
 - ๑.๒ อาคารอื่น ๆ นอกจากอาคารพาณิชย์ อาคารอเนกประสงค์ อาคารเพื่อการค้า ฯลฯ และสหกรณ์) จำนวน.....แห่ง
- ๒. โรงแรม จำนวน.....แห่ง
- ๓. โรงภาพยนตร์ จำนวน.....แห่ง
- ๔. ห้างสรรพสินค้า จำนวน.....แห่ง
- ๕. ร้านค้า จำนวน.....แห่ง
- ๖. สถานีจำหน่ายน้ำมันเชื้อเพลิง จำนวน.....แห่ง

- ๗. โรงงานอุตสาหกรรม จำนวน.....แห่ง แยกเป็น
 - ๗.๑ โรงงานอุตสาหกรรมขนาดใหญ่ (เงินลงทุน ๑๐๐ ล้านบาทขึ้นไป) จำนวน.....แห่ง
 - ๗.๒ โรงงานอุตสาหกรรมขนาดกลาง (เงินลงทุน ๓๐-๑๐๐ ล้านบาทขึ้นไป) จำนวน.....แห่ง
 - ๗.๓ โรงงานอุตสาหกรรมขนาดเล็ก (เงินลงทุนไม่เกิน ๓๐ ล้านบาทขึ้นไป) จำนวน.....แห่ง

ความเจริญทางสังคม

- ๑. โรงเรียนในพื้นที่จำนวน.....แห่ง แยกเป็น
 - ๑.๑ โรงเรียน (ราชการ) จำนวน.....แห่ง
 - ๑.๒ โรงเรียน (เอกชน) จำนวน.....แห่ง
- ๒. วัด โบสถ์ มัสยิด จำนวน.....แห่ง
- ๓. ศูนย์บริการสาธารณสุข สถานีอนามัย จำนวน.....แห่ง
- ๔. โรงพยาบาล จำนวน.....แห่ง แยกเป็น
 - ๔.๑ โรงพยาบาล (ราชการ) จำนวน.....แห่ง
 - ๔.๒ โรงพยาบาล (เอกชน) จำนวน.....แห่ง
- ๕. สถานที่ราชการ (อื่นๆ) จำนวน.....แห่ง ได้แก่
- ๖. สถานสาธารณชน/สนามกีฬา จำนวน..... แห่ง

ความประสงค์จะจัดตั้ง/ยกฐานะ

กรณีองค์การบริหารส่วนตำบล ประสงค์จะจัดตั้งเป็นเทศบาลตำบล และใช้ชื่อว่าเทศบาลตำบล.....

กรณีเทศบาลตำบล/เมือง ประสงค์จะเปลี่ยนแปลงฐานะเป็นเทศบาลเมือง/นคร และใช้ชื่อว่าเทศบาลเมือง/นคร.....

(หากข้อที่จะจัดตั้งหรือเปลี่ยนแปลงฐานะ ไม่ตรงกับข้อเดิม ให้แนบข้อมูลการสำรวจจรรยาบรรณของประชาชนในพื้นที่มาด้วย)

โดยผ่านความเห็นชอบจากสภาองค์การบริหารส่วนตำบล/สภาเทศบาล ในการประชุมสมัย.....สมัยที่.....ประจำปี.....ครั้งที่.....เมื่อวันที่.....เดือน.....พ.ศ. เป็นที่เรียบร้อยแล้ว

ลงชื่อ.....ผู้สำรวจข้อมูล

(.....)

ตำแหน่ง นายกเทศมนตรี/นายกองค์การบริหารส่วนตำบล

วันที่.....เดือน.....พ.ศ.

ความเห็นของอำเภอ

.....
.....

(ลงชื่อ).....

(.....)

ตำแหน่ง นายอำเภอ.....

วันที่.....เดือน.....พ.ศ.

ความเห็นของจังหวัด

.....
.....






























(ลงชื่อ).....

(.....)

ตำแหน่ง ผู้ว่าราชการจังหวัด.....

แบบเครื่องหมายที่ใช้ในแผนที่แสดงเขตการปกครอง

เครื่องหมาย

(๑)		เขตเทศบาล
(๒)		เขตเส้นเขตแดนตามกฎหมาย ระหว่างราชอาณาจักรไทยกับประเทศเพื่อนบ้าน
(๓)		เขตจังหวัด
(๔)		เขตอำเภอ เขตกิ่งอำเภอ
(๕)		เขตตำบล เขตองค์การบริหารส่วนตำบล
(๖)		เขตพรมน้ำ
(๗)		เขตทหาร
(๘)		เขตปลอดภัยในราชการทหาร
(๙)		ทางหลวง ถนน ซอย
(๑๐)		ถนนลูกรัง ที่นอนล้อ
(๑๑)		ทางรถไฟ
(๑๒)		สะพาน
(๑๓)		แม่น้ำ คลอง ท้าย
(๑๔)		อ่างเก็บน้ำ หนอง บึง
(๑๕)		คลองส่งน้ำ คลองระบายน้ำ
(๑๖)		เขื่อน
(๑๗)		เส้นสันความสูง
(๑๘)		ภูเขา คุ้งน้ำ เมิน
(๑๙)		ศาลากลางจังหวัด
(๒๐)		ที่ว่าการอำเภอ
(๒๑)		ที่ว่าการกิ่งอำเภอ
(๒๒)		สถานีราชการ
(๒๓)		โรงพยาบาล สถานีอนามัย
(๒๔)		หมู่บ้าน บ้าน
(๒๕)		มหาวิทยาลัย วิทยาลัย โรงเรียน
(๒๖)		วัด ศาลมณฑล
(๒๗)		โบสถ์ วิหาร ศาลากลาง
(๒๘)		อุโมงค์ ฝายปิด โบลิ่ง ฝายลัด
(๒๙)		ศาลเจ้า ศาลเทพารักษ์
(๓๐)	ม.	เขตร

หมายเหตุ

- เครื่องหมาย (๕) ให้ระบุคำอธิบายเครื่องหมายตามลักษณะจริงที่แสดงในภาพแผนที่
- ในกรณีที่มีขอบแผนที่เป็นที่ยอมรับกันทั่วๆ ไป
- ก. เครื่องหมาย (๕) คำอธิบายเครื่องหมายให้เพิ่มคำว่า "เขตของเขต"
- ข. เครื่องหมาย (๕) คำอธิบายเครื่องหมายให้เพิ่มคำว่า "เขตของเขต"
- ค. เครื่องหมาย (๑๖) คำอธิบายเครื่องหมายให้เพิ่มคำว่า "ศาลากลางกรุงเทพมหานคร"
- ง. เครื่องหมาย (๒๐) คำอธิบายเครื่องหมายให้เพิ่มคำว่า "สำนักงานเขต"

