



ด่วนที่สุด
ที่ ขย ๐๐๒๓.๑๔/ว ๒๖

ที่ว่าการอำเภอเทพสถิต
ถนนสุนทรารายณ์ ขย ๓๖๒๓๐

พ กุมภาพันธุ์ ๒๕๖๘

เรื่อง ขอรับการสนับสนุนจัดทำเขตการปกครองในระบบสารสนเทศภูมิศาสตร์ (GIS) เพื่อการผังเมืองและจัดทำหลักหมุดกรมโยธาธิการและผังเมืองระดับอำเภอ

เรียน นายกเทศมนตรีตำบลเทพสถิต และนายกองค้การบริหารส่วนตำบลทุกแห่ง

สิ่งที่ส่งมาด้วย สำเนาหนังสือจังหวัดชัยภูมิ ด่วนที่สุด ที่ ขย ๐๐๒๓.๔/ว ๑๓๒๘

ลงวันที่ ๓๑ มกราคม ๒๕๖๘

จำนวน ๑ ชุด

ด้วยอำเภอเทพสถิต ได้รับแจ้งจากจังหวัดชัยภูมิว่า เพื่อให้การจัดทำเขตการปกครองในระบบสารสนเทศภูมิศาสตร์ (GIS) เพื่อการผังเมืองและจัดทำหลักหมุดกรมโยธาธิการและผังเมืองระดับอำเภอเป็นไปด้วยความเรียบร้อย จึงขอแจ้งให้องค์กรปกครองส่วนท้องถิ่นในพื้นที่เข้าร่วมประชุมกำหนด ตรวจสอบแนวเขตการปกครองพิจารณาให้การสนับสนุนและอำนวยความสะดวกให้กับเจ้าหน้าที่บริษัทที่ปรึกษาในงานจัดทำหลักหมุดกรมโยธาธิการและผังระดับอำเภอต่อไป รายละเอียดปรากฏตามสิ่งที่ส่งมาด้วย

จึงเรียนมาเพื่อทราบและดำเนินการต่อไป

เรียน นายก อบต.บ้านไร่

เพื่อโปรดทราบ

แจ้ง.....

.....

เห็นควรพิจารณาดำเนินการต่อไป

.....

(นางสาววสันดา จังโกฏ)

เจ้าพนักงานธุรการ ชำนาญงาน

ขอแสดงความนับถือ

(นางสาวกรรณิษฐ์ จันทร์ลิขิต)

ปลัดอำเภอ รักษาการแทน

นายอำเภอเทพสถิต

นางกัญญา เพชรนอก
หัวหน้าสำนักปลัด

โปรดสั่งการ

สำนักงานส่งเสริมการปกครองท้องถิ่นอำเภอ

โทร. ๐ ๔๔๘๕ ๕๐๖๖

(นายมนตรี สติระณวัฒน์)

ปลัดองค์การบริหารส่วนตำบลบ้านไร่

"กำเนิดแม่น้ำชี สดุดีพญาแลผู้กล้า ปรางค์กู่เป็นสง่า ล้ำค่าพระธาตุชัยภูมิ
สมบูรณป่าเขาสรรพสัตว์ เค้นซัดลายผ้าไหม ดอกกระเจียวงามลือไกล อารยธรรมไทยทวารวดี"

(นายศุภกฤษ ฐานเจริญ)

รองปลัดองค์การบริหารส่วนตำบลบ้านไร่

นายกรณต์ เขตจันทิก

นายกองค์การบริหารส่วนตำบลบ้านไร่

ด่วนที่สุด

ที่ ขย ๐๐๒๓.๔/ว ๑๓๕๕



ที่วางอยู่...
รับที่... ๓๕ / ๕๕
วันที่... ๕ ก.พ. ๒๕๖๘
เวลา..... น

ผู้ลงนาม...
ถนนบรรณาการชัย ตู๐๐๐๐
เลขที่...

๓๑ มกราคม ๒๕๖๘

วันที่ - ๕ ก.พ. ๒๕๖๘

เรื่อง ขอรับการสนับสนุนจัดทำเขตการปกครองในระบบสารสนเทศภูมิศาสตร์ (GIS) เพื่อการผังเมืองและจัดทำหลักหมุดกรมโยธาธิการและผังเมืองระดับอำเภอ

เรียน นายอำเภอ ทุกอำเภอ

อ้างถึง หนังสือจังหวัดชัยภูมิ ที่ ขย ๐๐๒๓.๔/ว ๑๖๙๗๙ ลงวันที่ ๑๙ ธันวาคม ๒๕๖๗

สิ่งที่ส่งมาด้วย สำเนาหนังสือกรมส่งเสริมการปกครองท้องถิ่น ด่วนที่สุด ที่ มท ๐๘๑๐.๓/ว ๒๑๒ จำนวน ๑ ชุด ลงวันที่ ๑๖ มกราคม ๒๕๖๘

ตามที่ จังหวัดชัยภูมิได้รับแจ้งจากกรมส่งเสริมการปกครองท้องถิ่นว่ากรมโยธาธิการและผังเมืองได้ว่าจ้างบริษัท จีไอเอส จำกัด เป็นที่ปรึกษาเพื่อดำเนินการจัดทำเขตปกครองด้วยระบบสารสนเทศภูมิศาสตร์ (GIS) เพื่อการผังเมือง จำนวน ๓ พื้นที่โครงการ จำนวน ๒๑ จังหวัด ได้แก่พื้นที่ภาคเหนือตอนบน (จังหวัดเชียงใหม่ จังหวัดแม่ฮ่องสอน จังหวัดลำปาง จังหวัดลำพูน จังหวัดน่าน จังหวัดพะเยา จังหวัดเชียงราย และจังหวัดแพร่) พื้นที่ภาคเหนือตอนล่าง (จังหวัดตาก จังหวัดพิษณุโลก จังหวัดสุโขทัย จังหวัดเพชรบูรณ์ จังหวัดอุตรดิตถ์ จังหวัดกำแพงเพชร จังหวัดพิจิตร จังหวัดนครสวรรค์ และจังหวัดอุทัยธานี) และพื้นที่ภาคตะวันออกเฉียงเหนือตอนล่าง (จังหวัดสุรินทร์ จังหวัดนครราชสีมา จังหวัดบุรีรัมย์ และจังหวัดชัยภูมิ) โดยกำหนดขอบเขตของงาน (TOR) กำหนดให้ที่ปรึกษาดำเนินการจัดทำแนวเขตปกครองตามประกาศกระทรวงมหาดไทย เรื่อง การกำหนดเขตตำบลในท้องที่ อำเภอ... จังหวัด... ลงบนแผนที่ภาพถ่ายออร์โธรีซิสเชิงเลขมาตราส่วน ๑:๔,๐๐๐ โดยต้องมีการประชุมกำหนดแนวเขตการปกครองระดับหมู่บ้าน ตำบล และการบันทึกถ้อยคำบรรยายเขตการปกครองจากนายอำเภอ ผู้นำท้องที่ และผู้บริหารองค์กรปกครองส่วนท้องถิ่น รวมทั้งจัดทำหลักหมุดกรมโยธาธิการและผังเมืองระดับอำเภอในทุกอำเภอของพื้นที่โครงการ ความละเอียดแจ้งแล้ว นั้น

จังหวัดชัยภูมิพิจารณาแล้วเห็นว่าเพื่อให้การจัดทำเขตการปกครองด้วยระบบสารสนเทศภูมิศาสตร์ (GIS) เพื่อการผังเมืองและจัดทำหลักหมุดกรมโยธาธิการและผังเมืองระดับอำเภอเป็นไปด้วยความเรียบร้อย จึงให้อำเภอแจ้งองค์กรปกครองส่วนท้องถิ่นในพื้นที่เข้าร่วมประชุมกำหนด ตรวจสอบแนวเขตการปกครอง พิจารณาให้การสนับสนุนและอำนวยความสะดวกให้กับเจ้าหน้าที่บริษัทที่ปรึกษาในงานจัดทำหลักหมุดกรมโยธาธิการและผังเมืองระดับอำเภอต่อไป

จึงเรียนมาเพื่อพิจารณา

ขอแสดงความนับถือ

(นายบัลลังก์ ไวยศิริ)

สำนักงานส่งเสริมการปกครองท้องถิ่นจังหวัด... ผู้ว่าราชการจังหวัด...
กลุ่มงานกฎหมาย ระเบียบและเรื่องร้องทุกข์... ผู้ว่าราชการจังหวัดชัยภูมิ
โทร./โทรสาร.๐-๔๔๘๑-๓๒๕๗-๘

Mr. dta.plan
ดตต

กลุ่มงานกฎหมายระเบียบและเรื่องร้องทุกข์
เลขรับที่ 1527
วันที่ 11 ธ.ค. 2567
เวลา.....

สำนักงานส่งเสริมการปกครองท้องถิ่น
ที่ปรึกษา
เลขที่ 1614
ลงวันที่ 9 ธ.ค. 2567
เวลา.....



ที่ มท ๐๔๑๐.๗ว ๕๒๒๗

กรมส่งเสริมการปกครองท้องถิ่น
ถนนนครราชสีมา เขตดุสิต กทม. ๑๐๓๐๐

๖ ธันวาคม ๒๕๖๗

เรื่อง ขอบความอนุเคราะห์อำนวยความสะดวกในการจัดทำเขตการปกครองในระบบสารสนเทศภูมิศาสตร์ (GIS)

เรียน ผู้ว่าราชการจังหวัด (ตามบัญชีแนบท้าย)

สิ่งที่ส่งมาด้วย ขอบเขตของงานฯ

จำนวน ๑ ชุด

ด้วย กรมโยธาธิการและผังเมือง ได้ว่าจ้างบริษัท จีไอเอส จำกัด เป็นที่ปรึกษาเพื่อดำเนินการ
จัดทำเขตการปกครองด้วยระบบสารสนเทศภูมิศาสตร์ (GIS) เพื่อยกร่างผังเมือง จำนวน ๓ พื้นที่โครงการ จำนวน
๒๑ จังหวัด ได้แก่ พื้นที่ภาคเหนือตอนบน (จังหวัดเชียงใหม่ จังหวัดแม่ฮ่องสอน จังหวัดลำปาง จังหวัดลำพูน
จังหวัดน่าน จังหวัดพะเยา จังหวัดเชียงราย และจังหวัดแพร่) พื้นที่ภาคเหนือตอนล่าง (จังหวัดตาก
จังหวัดพิษณุโลก จังหวัดสุโขทัย จังหวัดเพชรบูรณ์ จังหวัดอุตรดิตถ์ จังหวัดกำแพงเพชร จังหวัดพิจิตร
จังหวัดนครสวรรค์ และจังหวัดอุทัยธานี) และพื้นที่ภาคตะวันออกเฉียงเหนือตอนล่าง (จังหวัดสุรินทร์ จังหวัด
นครราชสีมา จังหวัดบุรีรัมย์ และจังหวัดชัยภูมิ) โดยกำหนดขอบเขตของงาน (TOR) กำหนดให้ที่ปรึกษา
ดำเนินการจัดทำแนวเขตการปกครองตามประกาศกระทรวงมหาดไทย เรื่อง การกำหนดเขตตำบลในท้องที่
อำเภอ... จังหวัด... ลงบนแผนที่ภาพถ่ายออร์โธรีโอสีเชิงเลขมาตราส่วน ๑:๔,๐๐๐ โดยต้องมีการประชุมกำหนด
แนวเขตการปกครองระดับหมู่บ้าน ตำบล และการบันทึกถ้อยคำบรรยายเขตการปกครองจากนายอำเภอ
ผู้นำท้องที่ และผู้บริหารองค์กรปกครองส่วนท้องถิ่น รวมทั้งจัดทำหลักหมุดกรมโยธาธิการและผังเมือง
ระดับอำเภอในทุกอำเภอของพื้นที่โครงการ รายละเอียดสิ่งที่ส่งมาด้วยตาม QR Code ที่แนบมาพร้อมนี้

เพื่อให้การจัดทำเขตการปกครองด้วยระบบสารสนเทศภูมิศาสตร์ (GIS) เพื่อการผังเมือง
เป็นไปด้วยความเรียบร้อย กรมส่งเสริมการปกครองท้องถิ่นขอความร่วมมือจังหวัดแจ้งองค์กรปกครอง
ส่วนท้องถิ่นในพื้นที่ เข้าร่วมประชุมกำหนด ตรวจสอบแนวเขตการปกครองระดับหมู่บ้าน ตำบล และพิจารณา
ให้การสนับสนุนและอำนวยความสะดวกในการจัดทำเขตการปกครองในระบบสารสนเทศภูมิศาสตร์ (GIS)
ให้กับเจ้าหน้าที่บริษัทที่ปรึกษา

จึงเรียนมาเพื่อโปรดพิจารณา

ขอแสดงความนับถือ

(นาย.....) (อธิบดีกรมส่งเสริมการปกครองท้องถิ่น)
อธิบดีกรมส่งเสริมการปกครองท้องถิ่น


กองพัฒนาและส่งเสริมการบริหารงานท้องถิ่น (กลุ่มงานแผนพัฒนาท้องถิ่น)
โทรศัพท์ ๐-๒๒๕๔๓-๙๐๐๐ ต่อ ๒๓๐๓ โทรสาร ๐-๒๒๕๔๓-๒๒๓๐
ไปรษณีย์อิเล็กทรอนิกส์ dta.plan.21@gmail.com
ผู้ประสานงาน นางสาววิศุภรภา ภัชชารกุล โทรศัพท์ ๐-๒๒๕๔๓ ๙๐๐๐ ต่อ ๒๓๐๓๓

บัญชีแนบท้าย

หนังสือกรมส่งเสริมการปกครองท้องถิ่น ที่ มท ๐๘๑๐.๓/ว ๕๒๒๗ ลงวันที่ ๒๖ ธันวาคม ๒๕๖๗

พื้นที่ภาคเหนือตอนบน	พื้นที่ภาคเหนือตอนล่าง	พื้นที่ภาคตะวันออกเฉียงเหนือตอนล่าง
๑. จังหวัดเชียงใหม่	๑. จังหวัดตาก	๑. จังหวัดสุรินทร์
๒. จังหวัดแม่ฮ่องสอน	๒. จังหวัดพิษณุโลก	๒. จังหวัดนครราชสีมา
๓. จังหวัดลำปาง	๓. จังหวัดสุโขทัย	๓. จังหวัดบุรีรัมย์
๔. จังหวัดลำพูน	๔. จังหวัดเพชรบูรณ์	๔. จังหวัดชัยภูมิ
๕. จังหวัดน่าน	๕. จังหวัดอุดรธานี	
๖. จังหวัดพะเยา	๖. จังหวัดกำแพงเพชร	
๗. จังหวัดเชียงราย	๗. จังหวัดพิจิตร	
๘. จังหวัดแพร่	๘. จังหวัดนครสวรรค์	
	๙. จังหวัดอุทัยธานี	


สิ่งที่ส่งมาด้วย



พื้นที่ภาคเหนือตอนบน




พื้นที่ภาคเหนือตอนล่าง




พื้นที่ภาคตะวันออกเฉียงเหนือตอนล่าง


สิ่งที่ส่งมาด้วย



พื้นที่ภาคเหนือตอนบน



พื้นที่ภาคเหนือตอนล่าง



พื้นที่ภาคตะวันออกเฉียงเหนือตอนล่าง