



ที่ ขย ๐๐๒๓.๑๔/๒๕๖๐

ที่ว่าการอำเภอเทพสถิต
ถนนสุนทรารายณ์ ขย ๓๖๒๓๐

๕ สิงหาคม ๒๕๖๔

เรื่อง ผลการคาดการณ์พื้นที่เสี่ยงอุทกภัยและภัยแล้งในช่วงฤดูฝน ปี ๒๕๖๔

เรียน นายเทศมนตรีตำบลเทพสถิต และนายกองค์การบริหารส่วนตำบลทุกแห่ง

สิ่งที่ส่งมาด้วย สำเนาหนังสือจังหวัดชัยภูมิ ที่ ขย ๐๐๒๓.๓/๑๐๓๐๕

ลงวันที่ ๒๗ กรกฎาคม ๒๕๖๔

จำนวน ๑ ชุด

ด้วยอำเภอเทพสถิต ได้รับแจ้งจากจังหวัดชัยภูมิว่า เพื่อเป็นการเตรียมความพร้อมรองรับสถานการณ์รวมถึงให้ความช่วยเหลือในพื้นที่เสี่ยงจากการคาดการณ์พื้นที่เสี่ยงอุทกภัยและภัยแล้งในช่วงฤดูฝน ปี ๒๕๖๔ จึงขอแจ้งองค์กรปกครองส่วนท้องถิ่นในพื้นที่ เพื่อนำข้อมูลผลการคาดการณ์ดังกล่าวใช้เป็นข้อมูลประกอบการตัดสินใจในการบริหารจัดการทรัพยากรน้ำในพื้นที่ต่อไป รายละเอียดปรากฏตามสำเนาหนังสือที่ส่งมาพร้อมนี้

จึงเรียนมาเพื่อทราบและดำเนินการต่อไป

ขอแสดงความนับถือ

เรียน นายกอบต.บ้านไร่

เพื่อโปรดทราบ

แจ้ง.....

เห็นควรพิจารณาดำเนินการต่อไป

(นางสาววลินดา จังโกฏ)

เจ้าพนักงานธุรการ ชำนาญงาน

ว่าที่ร้อยตรี

(เอกพล เรืองเพชร)

ปลัดอำเภอ รักษาราชการแทน

นายอำเภอเทพสถิต

สำนักงานส่งเสริมการปกครองท้องถิ่นอำเภอ

โทร ๐-๔๔๘๕-๕๐๖๖

จ.อ.

(นายวุฒิ พิงกุล)

หัวหน้าส่วนนักปลัด

(นายศุภกฤษ ฐานเจริญ)

รองปลัดองค์การบริหารส่วนตำบลบ้านไร่

(นายมนตรี สติรานวัฒน์)

ปลัดองค์การบริหารส่วนตำบลบ้านไร่

(นายควานต์ เขตจันทัก)

นายกองค์การบริหารส่วนตำบลบ้านไร่



ที่ ขย ๐๐๒๓.๓/ ๑๐๓๐๕

๒๓ กรกฎาคม ๒๕๖๔

ที่ว่าการอำเภอเทพสถิต
รับที่ ๒๖๗๘ / ๒๕๖๔
วันที่ ๒๔ ส.ค. ๒๕๖๔
เวลา

ศาลากลางจังหวัดชัยภูมิ

สนช.นรค.กรมการปกครองจังหวัดชัยภูมิ

เลขที่รับ ๑๑๑๑/๒๕

เรื่อง ผลการคาดการณ์พื้นที่เสี่ยงอุทกภัยและภัยแล้งในช่วงฤดูฝน ปี ๒๕๖๔

วันที่ ๐๓ ส.ค. ๒๕๖๔

เรียน นายอำเภอ ทุกอำเภอ นายกองค้การบริหารส่วนจังหวัดชัยภูมิ และนายกเทศมนตรีเมืองชัยภูมิ

สิ่งที่ส่งมาด้วย สำเนาหนังสือกรมส่งเสริมการปกครองท้องถิ่น ที่ มท ๐๘๑๐.๔/ว ๑๕๕๒

ลงวันที่ ๒๑ กรกฎาคม ๒๕๖๔

จำนวน ๑ ชุด

ด้วยกรมส่งเสริมการปกครองท้องถิ่นได้รับแจ้งจากกระทรวงมหาดไทยว่า สำนักงานทรัพยากรน้ำแห่งชาติ (สทนช.) ในฐานะฝ่ายเลขานุการกองอำนวยการน้ำแห่งชาติได้ปรับปรุงผลการคาดการณ์พื้นที่เสี่ยงอุทกภัยและภัยแล้งในช่วงฤดูฝนปี ๒๕๖๔ ตามมติคณะรัฐมนตรีในการประชุมเมื่อวันที่ ๑๘ พฤษภาคม ๒๕๖๔ รับทราบมาตรการรับมือฤดูฝนปี ๒๕๖๔ โดยใช้ข้อมูลปริมาณฝนคาดการณ์ (ONEMAP) ในช่วงเดือนกรกฎาคม - พฤศจิกายน ๒๕๖๔ เพื่อให้มีความสอดคล้องกับสภาพอากาศ และเตรียมพร้อมรองรับสถานการณ์รวมถึงให้ความช่วยเหลือในพื้นที่เสี่ยง

จังหวัดชัยภูมิพิจารณาแล้วเพื่อเป็นการเตรียมความพร้อมรองรับสถานการณ์รวมถึงให้ความช่วยเหลือในพื้นที่เสี่ยงจากผลการคาดการณ์พื้นที่เสี่ยงอุทกภัยและภัยแล้งในช่วงฤดูฝน ปี ๒๕๖๔ จึงขอให้อำเภอแจ้งองค์การปกครองส่วนท้องถิ่นในพื้นที่ เพื่อนำข้อมูลผลการคาดการณ์ดังกล่าวใช้เป็นข้อมูลประกอบการตัดสินใจในการบริหารจัดการทรัพยากรน้ำในพื้นที่ต่อไป รายละเอียดปรากฏตามสิ่งที่ส่งมาด้วย

จึงเรียนมาเพื่อทราบและดำเนินการต่อไป สำหรับองค์การบริหารส่วนจังหวัดชัยภูมิ และเทศบาลเมืองชัยภูมิให้ทราบด้วยเช่นกัน

ขอแสดงความนับถือ

นายประทีป ศิลปเทศ)

รองผู้ว่าราชการจังหวัด ปฏิบัติราชการแทน

ผู้ว่าราชการจังหวัดชัยภูมิ

เรียน นายอำเภอเทพสถิต

- เพื่อโปรดพิจารณา

- จังหวัดแจ้งผลมาตการ

พื้นที่เสี่ยงอุทกภัยและภัยแล้งใน
ช่วงฤดูฝน ปี ๒๕๖๔

- เห็นชอบแจ้ง อบต. ทุกแห่งทราบ

และดำเนินการต่อไป

๐๓ ส.ค. ๒๕๖๔

สำนักงานส่งเสริมการปกครองท้องถิ่นจังหวัด

กลุ่มงานส่งเสริมและพัฒนาท้องถิ่น

โทร. ๐-๔๔๘๒-๒๐๐๓

ว่าที่ร้อยตรี

(เอกพล เวียงเพชร)

ผู้ว่าราชการจังหวัดชัยภูมิ

นายอำเภอเทพสถิต

Nsh

สำนักส่งเสริมการปกครอง
เพื่อ
รับเลขที่ ๑๙๐
ลงวันที่ ๒๒ ก.ค. ๒๕๖๔
เวลา.....



ที่ มท ๐๘๑๐.๔/ว ๑๕๕๒

กรมส่งเสริมการปกครองท้องถิ่น
ถนนนครราชสีมา เขตดุสิต กทม. ๑๐๓๐๐

๒๑ กรกฎาคม ๒๕๖๔

เรื่อง ผลการคาดการณ์พื้นที่เสี่ยงอุทกภัยและภัยแล้งในช่วงฤดูฝน ปี ๒๕๖๔

เรียน ผู้ว่าราชการจังหวัด ทุกจังหวัด

สิ่งที่ส่งมาด้วย สำเนาหนังสือกระทรวงมหาดไทย ด่วนที่สุด ที่ มท ๐๒๑๑.๕/ว ๓๙๓๒
ลงวันที่ ๘ กรกฎาคม ๒๕๖๔

จำนวน ๑ ชุด

ด้วยสำนักงานทรัพยากรน้ำแห่งชาติ (สทนช.) ในฐานะฝ่ายเลขานุการกองอำนวยการน้ำแห่งชาติ
แจ้งว่า มติคณะรัฐมนตรีในการประชุมเมื่อวันที่ ๑๘ พฤษภาคม ๒๕๖๔ รับทราบมาตรการรับมือฤดูฝนปี ๒๕๖๔
พร้อมทั้งมอบหมายให้หน่วยงานที่เกี่ยวข้องจัดทำแผนปฏิบัติการตามมาตรการดังกล่าว และได้ปรับปรุง
ผลการคาดการณ์พื้นที่เสี่ยงอุทกภัยและภัยแล้งในช่วงฤดูฝน ปี ๒๕๖๔ โดยใช้ข้อมูลปริมาณฝนคาดการณ์ (ONEMAP)
ในช่วงเดือนกรกฎาคม - พฤศจิกายน ๒๕๖๔ เพื่อให้มีความสอดคล้องกับสภาพอากาศ และเตรียมพร้อมรองรับ
สถานการณ์รวมถึงให้ความช่วยเหลือในพื้นที่เสี่ยง รายละเอียดปรากฏตามสิ่งที่ส่งมาด้วย

กรมส่งเสริมการปกครองท้องถิ่นพิจารณาแล้ว เพื่อเป็นการเตรียมความพร้อม รองรับ
สถานการณ์รวมถึงให้ความช่วยเหลือในพื้นที่เสี่ยงจากผลการคาดการณ์พื้นที่เสี่ยงอุทกภัยและภัยแล้ง
ในช่วงฤดูฝน ปี ๒๕๖๔ จึงขอให้จังหวัดแจ้งองค์กรปกครองส่วนท้องถิ่นนำข้อมูลผลการคาดการณ์ดังกล่าว
ใช้เป็นข้อมูลประกอบการตัดสินใจในการบริหารจัดการทรัพยากรน้ำและการให้ความช่วยเหลือในพื้นที่เสี่ยง
โดยสามารถดาวน์โหลดสิ่งที่ส่งมาด้วยทางเว็บไซต์กรมส่งเสริมการปกครองท้องถิ่น หัวข้อ “หนังสือราชการ”

จึงเรียนมาเพื่อโปรดพิจารณา

ขอแสดงความนับถือ

(นายทวี เสริมภักดีกุล)

รองอธิบดี ปฏิบัติราชการแทน
อธิบดีกรมส่งเสริมการปกครองท้องถิ่น



ด่วนที่สุด

บันทึกข้อความ

กรมส่งเสริมการปกครองท้องถิ่น
เลขที่ 30626
วันที่ 12 ก.ค. 2564
เวลา

ส่วนราชการ กระทรวงมหาดไทย สำนักงานปลัดกระทรวง สำนักงานนโยบายและแผน โทร. ๐ ๒๒๒๒ ๔๑๖๐

ที่ มท ๐๒๑๑.๕/ว ๓๙๙๒

วันที่ ๘ กรกฎาคม ๒๕๖๔


เรื่อง ผลการคาดการณ์พื้นที่เสี่ยงอุทกภัยและภัยแล้งในช่วงฤดูฝน ปี ๒๕๖๔

เรียน อธิบดีกรมส่งเสริมการปกครองท้องถิ่น และอธิบดีกรมป้องกันและบรรเทาสาธารณภัย

ด้วยกระทรวงมหาดไทยได้รับแจ้งจากสำนักงานทรัพยากรน้ำแห่งชาติในฐานะฝ่ายเลขานุการกองอำนวยการน้ำแห่งชาติว่า มติคณะรัฐมนตรีเมื่อวันที่ ๑๘ พฤษภาคม ๒๕๖๔ รับทราบมาตรการรับมือฤดูฝนปี ๒๕๖๔ และมอบหมายให้หน่วยงานที่เกี่ยวข้องจัดทำแผนปฏิบัติการตามมาตรการดังกล่าว และได้ปรับปรุงผลการคาดการณ์พื้นที่เสี่ยงอุทกภัยและภัยแล้งในช่วงฤดูฝน ปี ๒๕๖๔ โดยใช้ข้อมูลปริมาณฝนคาดการณ์ (ONEMAP) ในช่วงเดือนกรกฎาคม - พฤศจิกายน ๒๕๖๔ เพื่อให้มีความสอดคล้องกับสภาพอากาศ เพื่อเตรียมพร้อมรองรับสถานการณ์รวมถึงให้ความช่วยเหลือในพื้นที่เสี่ยง รายละเอียดปรากฏตามสำเนาหนังสือสำนักงานทรัพยากรน้ำแห่งชาติ ด่วนที่สุด ที่ นร ๑๔๑๓/ว ๖๔๗๒ ลงวันที่ ๒๔ มิถุนายน ๒๕๖๔ ที่ส่งมาพร้อมนี้

เพื่อเป็นการเตรียมพร้อมรองรับสถานการณ์รวมถึงให้ความช่วยเหลือในพื้นที่เสี่ยงจากผลการคาดการณ์พื้นที่เสี่ยงอุทกภัยและภัยแล้งในช่วงฤดูฝน ปี ๒๕๖๔ กระทรวงมหาดไทยขอให้หน่วยงานนำข้อมูลผลการคาดการณ์ดังกล่าวใช้เป็นข้อมูลประกอบการตัดสินใจในการบริหารจัดการทรัพยากรน้ำและการให้ความช่วยเหลือในพื้นที่เสี่ยง โดยสามารถดาวน์โหลดเอกสารที่เกี่ยวข้องได้ทางเว็บไซต์ของสำนักนโยบายและแผนสำนักงานปลัดกระทรวงมหาดไทย www.ppb.moi.go.th หัวข้อ "หนังสือแจ้งเวียน/ประชาสัมพันธ์"

จึงเรียนมาเพื่อพิจารณาดำเนินการ


 (นายฉัตรชัย พรหมเลิศ)
 ปลัดกระทรวงมหาดไทย

กองพัฒนาและส่งเสริมการบริหารงานท้องถิ่น
เลขที่ ๔๔๑๓
วันที่ 12 ก.ค. 2564
เวลา 16:04 น.

ก.พ.ด.
เลขที่ 3611
วันที่ 12 ก.ค. 2564
เวลา 17:01

ด่วนที่สุด
ที่ นร ๑๔๑๓/ว ๒๕๖๔/๕



กรมส่งเสริมการค้าระหว่างประเทศ
กระทรวงพาณิชย์
เลขที่ ๒ ก.ค. ๒๕๖๔
เลขรับ ๒๕๖๔/๕
วันที่ ๒ ก.ค. ๖๔

๘๘/๑๖๘-๑๗๐ ถนนวิภาวดีรังสิต
เขตหลักสี่ กรุงเทพฯ ๑๐๒๑๐

๒๘ มิถุนายน ๒๕๖๔

เรื่อง ผลการคาดการณ์พื้นที่เสี่ยงอุทกภัยและภัยแล้งในช่วงฤดูฝน ปี ๒๕๖๔

เรียน ปลัดกระทรวงมหาดไทย

ตามที่คณะรัฐมนตรีได้มีมติ เมื่อวันที่ ๑๘ พฤษภาคม ๒๕๖๔ รับทราบมาตรการการรับมือฤดูฝน ปี ๒๕๖๔ และมอบหมายให้หน่วยงานที่เกี่ยวข้องจัดทำแผนปฏิบัติการตามมาตรการดังกล่าว โดยสถาบันสารสนเทศทรัพยากรน้ำได้รับมอบหมายให้จัดทำแผนที่ ๘๒ พื้นที่เสี่ยงอุทกภัยและภัยแล้งในช่วงฤดูฝน ซึ่งเป็นส่วนหนึ่งของมาตรการการรับมือฤดูฝน ปี ๒๕๖๔ เพื่อเตรียมพร้อมรองรับสถานการณ์รวมถึงการให้ความช่วยเหลือในพื้นที่เสี่ยง นั้น

ในการนี้ สำนักงานทรัพยากรน้ำแห่งชาติ ในฐานะฝ่ายเลขานุการกองอำนวยการน้ำแห่งชาติ ได้ปรับปรุงผลการคาดการณ์พื้นที่เสี่ยงอุทกภัยและภัยแล้งในช่วงฤดูฝน ปี ๒๕๖๔ โดยใช้ข้อมูลปริมาณฝนคาดการณ์ (ONEMAP) ในช่วงเดือนกรกฎาคม - พฤศจิกายน ๒๕๖๔ เพื่อให้มีความสอดคล้องกับสภาพอากาศ ซึ่งได้รายงานผลการคาดการณ์ต่อที่ประชุมคณะกรรมการทรัพยากรน้ำแห่งชาติ ครั้งที่ ๒/๒๕๖๔ ด่วนแล้ว เมื่อวันที่ ๒๘ มิถุนายน ๒๕๖๔ จึงขอให้หน่วยงานของท่านโปรดนำข้อมูลดังกล่าวใช้ประกอบการตัดสินใจในการบริหารจัดการทรัพยากรน้ำและการให้ความช่วยเหลือในพื้นที่เสี่ยง ทั้งนี้ สามารถดาวน์โหลดข้อมูลผ่านทาง QR Code ที่ปรากฏด้านท้ายหนังสือฉบับนี้

จึงเรียนมาเพื่อโปรดพิจารณา

ขอแสดงความนับถือ

(นายสำเริง แสงภู่วงค์)
รองเลขาธิการสำนักงานทรัพยากรน้ำแห่งชาติ
เลขานุการกองอำนวยการน้ำแห่งชาติ



ฝ่ายเลขานุการกองอำนวยการน้ำแห่งชาติ
โทรศัพท์ ๐ ๒๕๕๕ ๑๘๐๐ ต่อ ๑๑๘๗
โทรสาร ๐ ๒๕๒๑ ๘๑๔๑

สรุปผลการพื้นที่เสี่ยงน้ำท่วม ปี 2564

ภาคการณ้

วันที่ 9 เม.ย. 64
(เสนอ กรม. เมื่อวันที่ 18 พ.ค. 64)

วันที่ 7 มิ.ย. 64
(ล่าสุด)



กรมส่งเสริมการ
เกษตร

พื้นที่เสี่ยงภัยน้ำท่วมเดือนพฤษภาคม-กันยายน ปี 2564

ขอบเขต	พฤษภาคม	มิถุนายน	กรกฎาคม	สิงหาคม	กันยายน
จังหวัด	20	27	36	40	56
อำเภอ	59	79	131	170	290
ตำบล	254	155	396	538	1,012

จำนวนพื้นที่เสี่ยงภัยน้ำท่วมเดือนกรกฎาคม - พฤศจิกายน ปี 2564


ขอบเขต	กรกฎาคม	สิงหาคม	กันยายน	ตุลาคม	พฤศจิกายน
จังหวัด	31	29	54	58	39
อำเภอ	128	139	314	306	195
ตำบล	400	438	1,156	1,310	952

พื้นที่เสี่ยงน้ำท่วมเดือนกรกฎาคม - พฤศจิกายน ปี 2564

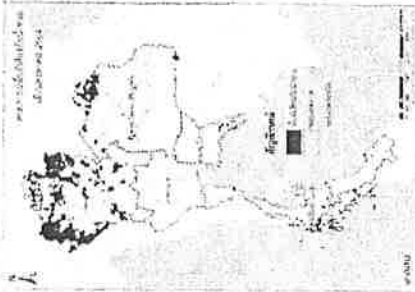


กองอำนวยการ
น้ำแห่งชาติ

กรกฎาคม



สิงหาคม




กันยายน



ตุลาคม



พฤศจิกายน



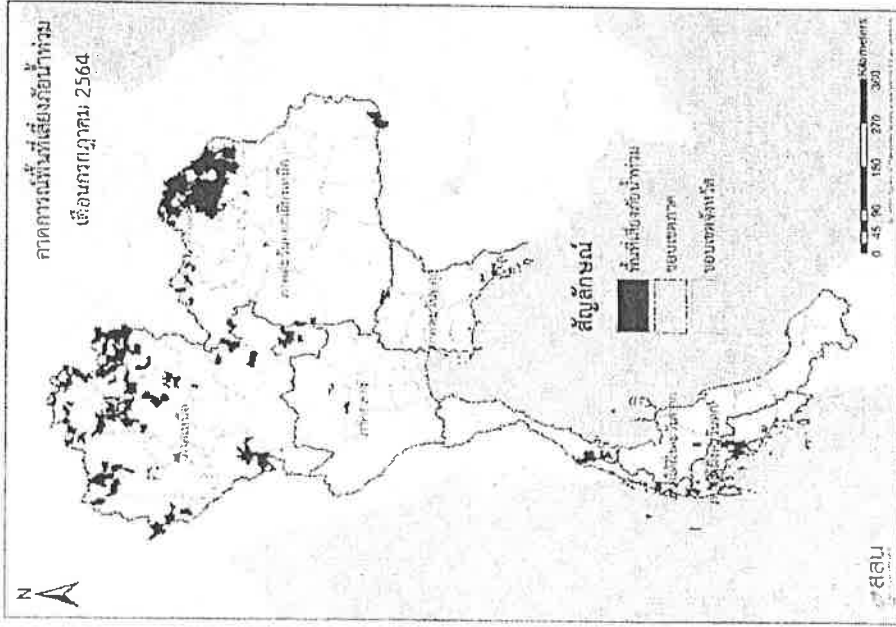
จำนวนพื้นที่เสี่ยงภัยน้ำท่วมเดือน กรกฎาคม - พฤศจิกายน ปี 2564

ขอบเขต	กรกฎาคม	สิงหาคม	กันยายน	ตุลาคม	พฤศจิกายน
จังหวัด	31	29	54	58	39
อำเภอ	128	139	314	306	195
ตำบล	400	438	1,156	1,310	952



คาดการณ์พื้นที่เสี่ยง น้ำท่วม ก.ค. ปี 64

กองอำนวยการ
ป้องกันและบรรเทา
ผลกระทบ



พื้นที่เสี่ยงน้ำท่วม

31 จังหวัด 128 อำเภอ 400 ตำบล

ภาคเหนือ อำเภอ ตำบล

12 เชียงใหม่ เชียงราย เพชรบูรณ์ แพร่ แม่ฮ่องสอน ตาก
บ้าน พะเยา พิชัยโลก ลำปาง ลำพูน อุดรดิตต์
จังหวัด

59 อำเภอ 147 ตำบล

ภาคตะวันออกเฉียงเหนือ อำเภอ ตำบล

10 เลย กาฬสินธุ์ ชัยภูมิ นครพนม บึงกาฬ นครราชสีมา
สกลนคร หนองคาย อุดรธานี ขอนแก่น
จังหวัด

44 อำเภอ 221 ตำบล

ภาคตะวันออก อำเภอ ตำบล

3 จันทบุรี ตราด ปราจีนบุรี
จังหวัด

6 อำเภอ 9 ตำบล

ภาคตะวันตก อำเภอ ตำบล

- จังหวัด

- อำเภอ - ตำบล

ภาคกลาง อำเภอ ตำบล

1 ชัยนาท
จังหวัด

3 อำเภอ 5 ตำบล

ภาคใต้ อำเภอ ตำบล

7 กระบี่ ชุมพร พังงา ระนอง สุราษฎร์ธานี
จังหวัด

16 อำเภอ 28 ตำบล

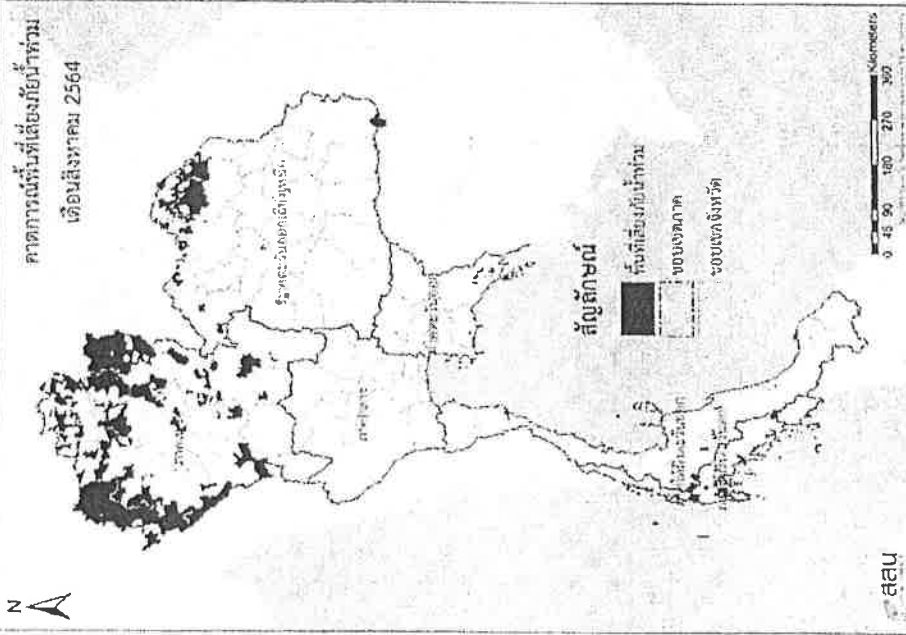
www.onwr.go.th

ONWR NEWS



ผลการแข่งขันกีฬาน้ำท่วม ส.ค. ปี 64

กองอำนวยการ
ONWR



การจัดการแข่งขันกีฬาน้ำท่วม
เดือนสิงหาคม 2564

พื้นที่แข่งขันกีฬาน้ำท่วม 29 จังหวัด 139 อำเภอ 438 ตำบล

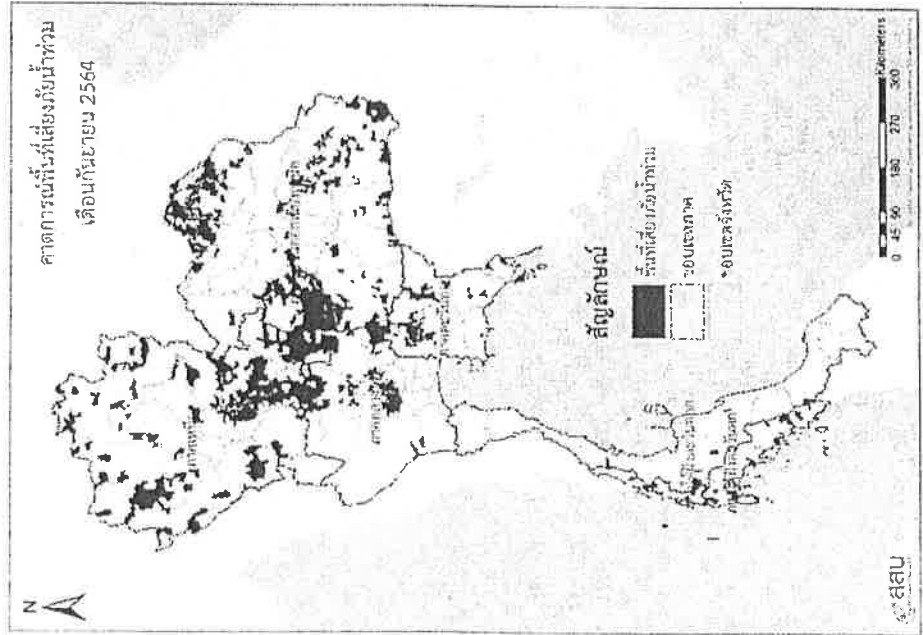
ภาคเหนือ	อำเภอ	ตำบล
12 เชียงใหม่ เชียงราย แพร่ แม่ฮ่องสอน ตาก ป่างา พะเยา พิจิตร พิษณุโลก ลำปาง สุโขทัย อุตรดิตถ์	88	293
ภาคตะวันออกเฉียงเหนือ	อำเภอ	ตำบล
9 เลย ชัยภูมิ นครพนม บึงกาฬ ร้อยเอ็ด สกลนคร	35	116
ภาคตะวันออก	อำเภอ	ตำบล
2 จันทบุรี ตราด	4	5
ภาคตะวันตก	อำเภอ	ตำบล
1 ประจวบคีรีขันธ์	1	2
ภาคกลาง	อำเภอ	ตำบล
-	-	-
ภาคใต้	อำเภอ	ตำบล
5 ตรัง นครศรีธรรมราช พังงา ภูเก็ต สุราษฎร์ธานี	11	22

คาดการณ์พื้นที่เสี่ยง น้ำท่วม ก.ย. ปี 64



กองอำนวยการ
น้ำแห่งชาติ

พื้นที่เสี่ยงน้ำท่วม 54 จังหวัด 314 อำเภอ 1,156 ตำบล



ภาคเหนือ อำเภอ ตำบล

15 เชียงใหม่ เชียงราย เพชรบูรณ์แพร่ แม่ฮ่องสอน กำแพงเพชร
ตาก นครสวรรค์ บ่าน พะเยา พิจิตร พังงาสุโขทัย ลำปาง
จังหวัด สุโขทัย อุตรดิตถ์

ภาคตะวันออกเฉียงเหนือ อำเภอ ตำบล

18 เลย กาฬสินธุ์ ขอนแก่น ชัยภูมิ นครพนม นครราชสีมา บึงกาฬ
บุรีรัมย์ มหาสารคาม ยโสธร ร้อยเอ็ด ศรีสะเกษ สกลนคร
จังหวัด สุรินทร์ หนองคาย อุดรธานี อุบลราชธานี

ภาคตะวันออก อำเภอ ตำบล

2 จันทบุรี ฉะเชิงเทรา ชลบุรี ตราด นครนายก
ปราจีนบุรี สระแก้ว

ภาคตะวันตก อำเภอ ตำบล

1 กาญจนบุรี

ภาคกลาง อำเภอ ตำบล

7 ชัยนาท พระนครศรีอยุธยา ลพบุรี สระบุรี
สิงห์บุรี สุพรรณบุรี อ่างทอง

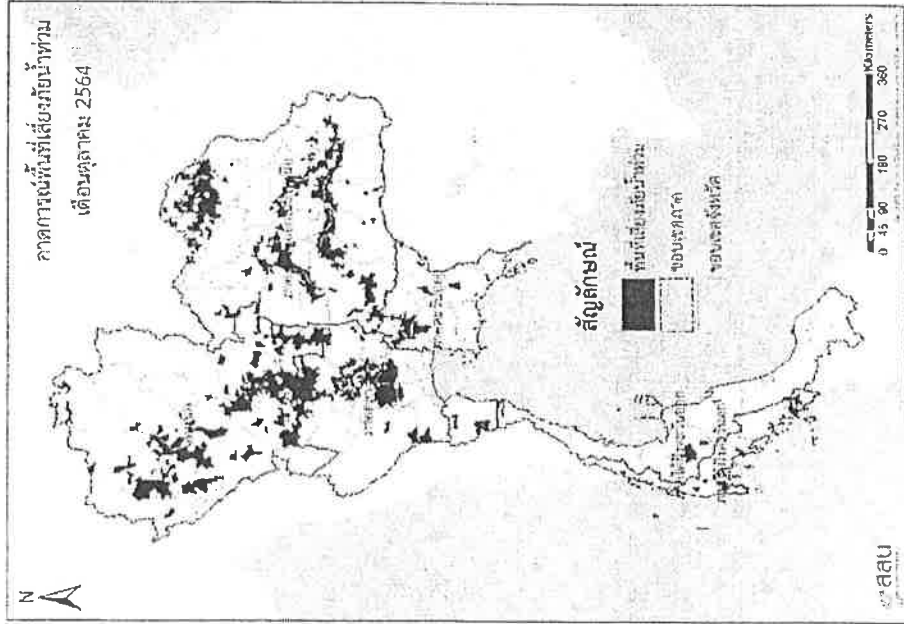
ภาคใต้ อำเภอ ตำบล

6 ชุมพร ตรัง พังงา ระนอง สตูล สุราษฎร์ธานี

สถานการณ์พื้นที่เสี่ยง น้ำท่วม ต.ค. ปี 64



กองอำนวยการ
กทช.



พื้นที่เสี่ยงน้ำท่วม 58 จังหวัด 306 อำเภอ 1,310 ตำบล

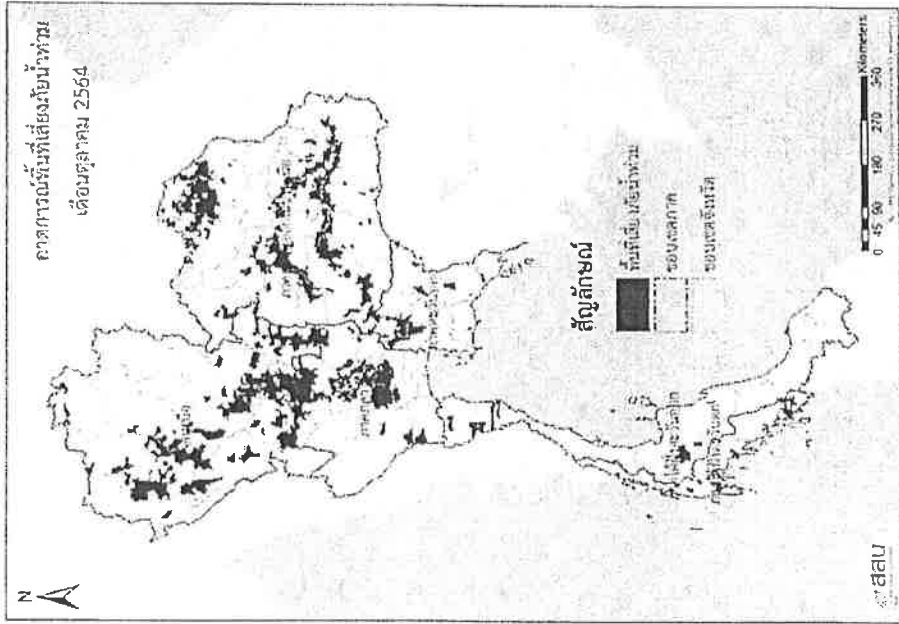
ภาคเหนือ	อำเภอ	ตำบล
15 จังหวัด เชียงใหม่ เชียงราย เพชรบูรณ์ พะเยา แม่ฮ่องสอน กำแพงเพชร ตาก นครสวรรค์ พิจิตร พิษณุโลก ลำปาง ลำพูน สุโขทัย อุตรดิตถ์ อุทัยธานี	84	354
ภาคตะวันออกเฉียงเหนือ	อำเภอ	ตำบล
19 จังหวัด กาฬสินธุ์ ขอนแก่น ชัยภูมิ นครพนม มุกดาหาร สิบกัฬบุรีรัมย์ มหาสารคาม หนองบัวลำภู อุดรธานี ร้อยเอ็ด ศรีสะเกษ สกลนคร สุรินทร์ หนองคาย นครราชสีมา อำนาจเจริญ อุบลราชธานี	123	470
ภาคตะวันออก	อำเภอ	ตำบล
6 จังหวัด ฉะเชิงเทรา ชลบุรี นครนายก ปราจีนบุรี สระแก้ว	22	68
ภาคตะวันตก	อำเภอ	ตำบล
4 จังหวัด กาญจนบุรี ประจวบคีรีขันธ์ ราชบุรี	8	13
ภาคกลาง	อำเภอ	ตำบล
9 จังหวัด นครปฐม ปทุมธานี พระนครศรีอยุธยา ลพบุรี สระบุรี สิงห์บุรี สุพรรณบุรี อ่างทอง	53	381
ภาคใต้	อำเภอ	ตำบล
5 จังหวัดภูเก็ต ระนอง สตูล สุราษฎร์ธานี	16	24

ภาคการันพื้นที่เสี่ยง น้ำท่วม พ.ย. ปี 64



กองอำนาจการ
พื้นที่เสี่ยง
ตำบล ตำบล

พื้นที่เสี่ยงน้ำท่วม 39 จังหวัด 195 อำเภอ 952 ตำบล



ภาคเหนือ อำเภอ ตำบล

8 เชียงใหม่ เชียงราย ตาก นครสวรรค์ พิจิตร พิษณุโลก สุโขทัย อุทัยธานี
จังหวัด ตำบล

ภาคตะวันออกเฉียงเหนือ อำเภอ ตำบล

5 เลย หนองบัวลำภู อุดรธานี
จังหวัด ตำบล

ภาคตะวันออก อำเภอ ตำบล

—
จังหวัด ตำบล

ภาคตะวันตก อำเภอ ตำบล

4 เพชรบุรี กาญจนบุรี ประจวบคีรีขันธ์ ราชบุรี
จังหวัด ตำบล

ภาคกลาง อำเภอ ตำบล

9 ชัยนาท นครปฐม ปทุมธานี พระนครศรีอยุธยา ลพบุรี สระบุรี สิงห์บุรี สุพรรณบุรี อ่างทอง
จังหวัด ตำบล

ภาคใต้ อำเภอ ตำบล

13 ชุมพร ตรัง นครศรีธรรมราช นราธิวาส ปัตตานี พังงา พัทลุง นุ่ใต้ ยะลา ระนอง สตูล สุราษฎร์ธานี
จังหวัด ตำบล

สรุปผลการพื้นที่เสี่ยงฝนตกน้อยกว่าค่าปกติ ปี 2564



กองอำนาจการ
ศูนย์

ภาคการณ้

ครั้งที่ 1 วันที่ 8 เม.ย. 64
(เสนอ กรม. เมื่อวันที่ 18 พ.ค. 64)

จำนวนพื้นที่เสี่ยงเดือน พฤษภาคม - กรกฎาคม ปี 2564			
ขอบเขต	พฤษภาคม	มิถุนายน	กรกฎาคม
จังหวัด	9	25	29
อำเภอ	45	195	239
ตำบล	236	1,100	1,504

จำนวนพื้นที่คาดการณ์เสี่ยง กรกฎาคม - สิงหาคม 2564

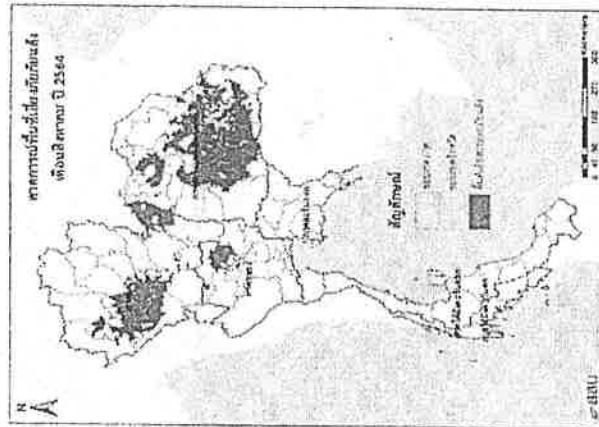
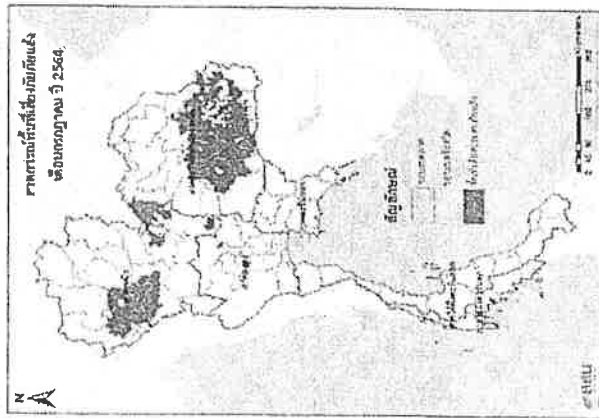
ขอบเขต	กรกฎาคม	สิงหาคม
จังหวัด	24	34
อำเภอ	213	272
ตำบล	1,384	1,603

ครั้งที่ 2 วันที่ 18 มิ.ย. 64
(ล่าสุด)

พื้นที่เสี่ยงฝนตกน้อยกว่าค่าปกติเดือน กรกฎาคม - สิงหาคม ปี 2564



กองอำนวยการ
น้ำแห่งชาติ



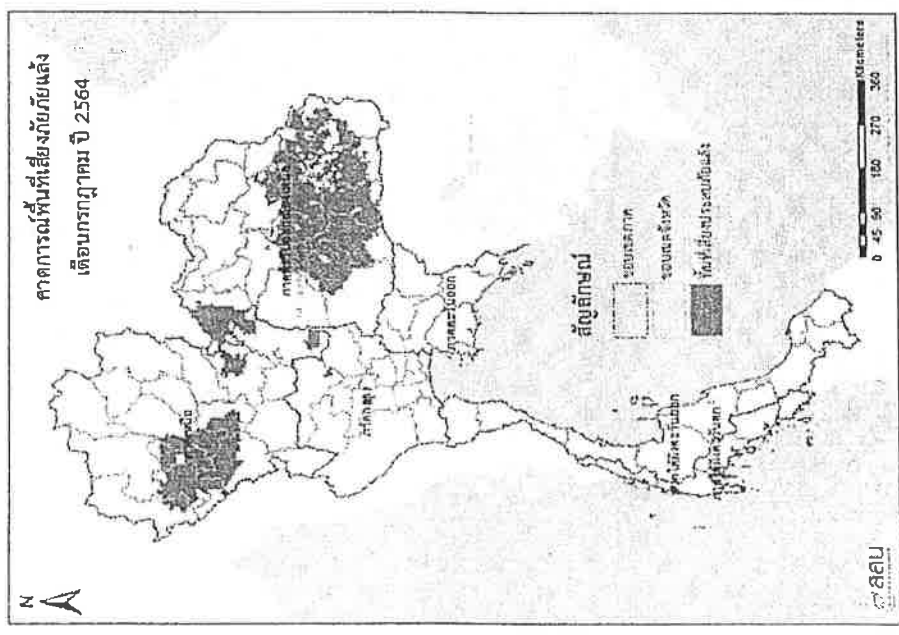
จำนวนพื้นที่เสี่ยง กรกฎาคม - สิงหาคม ปี 2564		
ขอบเขต	กรกฎาคม	สิงหาคม
จังหวัด	24	34
อำเภอ	213	272
ตำบล	1,384	1,603

คาดการณ์พื้นที่เสี่ยง ฝนน้อยกว่าค่าปกติ ก.ค. ปี 64



กองอำนาจบริหาร
ฝนตก

พื้นที่เสี่ยง	24 จังหวัด	213 อำเภอ	1,384 ตำบล
10 เชียงใหม่ เพชรบูรณ์ พะเยา แม่ฮ่องสอน ตาก นครสวรรค์ พิจิตร โขงคาย สว่างสามพัน สุโขทัย	จำนวน	อำเภอ	ตำบล
12 กาฬสินธุ์ นครราชสีมา อุบลราชธานี ร้อยเอ็ด เลย ขอนแก่น บุรีรัมย์ มหาสารคาม ยโสธร ศรีสะเกษ สุรินทร์ อำนาจเจริญ	จำนวน	อำเภอ	ตำบล
1 กรุงเทพมหานคร	จำนวน	อำเภอ	ตำบล
2 สุพรรณบุรี อำเภอก	จำนวน	อำเภอ	ตำบล



คาดการณ์พื้นที่เสี่ยง ฝนน้อยกว่าค่าปกติ ส.ค. ปี 64



กองอำนวยการ
แหล่งน้ำ
ตำบล

พื้นที่เสี่ยง 34 จังหวัด 272 อำเภอ 1,603 ตำบล

ภาคเหนือ อำเภอ ตำบล

10 เชียงใหม่ เพชรบูรณ์ พะเยา แม่ฮ่องสอน ตาก นครสวรรค์
พิจิตร พิษณุโลก ลำปาง ลำพูน สุโขทัย อุทัยธานี

ภาคตะวันออกเฉียงเหนือ อำเภอ ตำบล

12 อีศานท์ ราชภัฏบุรี นครราชสีมา อุบลราชธานี ร้อยเอ็ด เลย ขอนแก่น
บุรีรัมย์ มหาสารคาม บุคคหาร ยโสธร ศรีสะเกษ สุรินทร์หนองคาย
อำนาจเจริญอุดรธานี

ภาคตะวันออก อำเภอ ตำบล

- - - - -

ภาคตะวันตก อำเภอ ตำบล

- - - - -

ภาคกลาง อำเภอ ตำบล

2 ชัยนาท สิงห์บุรี สุพรรณบุรี อ่างทอง

ภาคใต้ อำเภอ ตำบล

- - - - -

